BIBLIOTECA DELLA R. CASA
2332
Sala Grande

13.20.4
39.4.12.

Digitized by Google

Pol.T.XXXVII-66

Digitized by Google

Digitized by Google

396745

NOUVEL ATLAS DE LA FRANCE,

DIVISÉE PAR DÉPARTEMENS,

ARRONDISSEMENS COMMUNAUX ET CANTONS;

CONTENANT

L'Ancienne Subdivision d'après la Loi du 28 Pluviôse an VIII, et la Nouvelle conformément à la Loi du 8 Pluviôse an IX, qui ordonne la réduction du nombre des Cantons ou Justices de Paix.

PAR P. G. CHANLAIRE,

L'un des Auteurs de L'ATLAS NATIONAL.

A PARIS,

Chez F. BUISSON, Imprimeur-Libraire, rue Hautefeuille, n°. 20; et chez LEROMANT, Imprimeur-Libraire, rue des Prêtres-Saint-Germain-l'Auxerrois, n°. 17.

AN X (21 Mai 1802).

Digitized by Google

Digitized by Google

AVIS.

Les Cartes de cet Atlas ont été gravées d'après la Division de la France par Départemens, Arrondissemens Communaux, et Cantons ou Justices de Paix, suivant la Loi du 28 Pluviôse an VIII. Mais les dispositions de celle du 8 Pluviôse an IX, ayant ordonné une *réduction dans le nombre des Cantons ou Justices de Paix*, le Lecteur trouvera cette réduction nouvelle et définitive dans la *Table* qui suit, où les seuls Cantons *conservés* sont nommés. Ainsi, cet Atlas a le double avantage de présenter l'Ancienne et la Nouvelle Division de la République Française au Ier Prairial an X (21 Mai 1802).

Digitized by Google

Digitized by Google

TABLE

PAR ORDRE ALPHABÉTIQUE DE DÉPARTEMENS,

Indiquant le N°. où l'on trouvera chacun d'eux dans cet Atlas.

Cette Table fait aussi connoître le nombre et le nom des nouveaux Cantons fixés par Arrêtés des Consuls en vertu de la Loi du 8 Pluviôse an IX; et c'est la Division adoptée actuellement.

Planches.

CARTE DE LA FRANCE, divisées en Départemens. 1

AIN. 45

Ce Département, divisé en quatre Arrondissemens et quarante-cinq Cantons, par la nouvelle Division, se trouve réduit à trente-deux, distribués ainsi qu'il suit :

1er *Arrondissement communal*, Bourg.

Bagé-le-Châtel, Bourg, Ceizeriat, Coligny, Montrevel, Pont-d'Ain, Pont-de-Vaux, Pont-de-Veyle, Treffort, Trivier-de-Courtes (St-).

2e *Arrondissement communal*, Nantua.

Brenod, Châtillon-de-Michailles, Mornay, Nantua, Oyonnax.

3e *Arrondissement communal*, Belley.

Amberieux, Belley, Champagne, Hauteville, l'Huis, Lagnieux, Poncin, St-Rambert, Seyssel, Virieux-le-Grand.

Planches.

4e *Arrondissement communal*, Trévoux.

Chalamont, Châtillon-sur-Chalaronne, Meximieux, Montluel, Thoissey, Trévoux, Trivier-sur-Mognans (St-).

AISNE. 17

Ce Département, divisé en cinq Arrondissemens et soixante-quatre Cantons, se trouve, par la nouvelle Division, réduit à trente-sept, distribués ainsi qu'il suit:

1er *Arrondissement communal*, Château-Thierry.

Château-Thierry, Chézy-sur-Marne, Condé, Fère-en-Tardenois, Neuilly-St-Front.

2e *Arrondissement communal*, Soissons.

Braisne, Oulchy-le-Château, Soissons, Vailly, Vic-sur-Aisne, Villers-Cotterets.

Digitized by Google

Planches.

Suite du Département de L'AISNE.

5e Arrondissement communal, Laon.

Anizy-le-Château, Chauny, Coucy-le-Château, Craonne, Crécy-sur-Serre, Fère (la), Laon, Marle, Montcornet, Neufchâtel, Sissonne.

4e Arrondissement communal, Quentin (St-).

Bohain, Catelet (le), Moy, Quentin (St.-), Ribemont, Simon (St-), Vermand.

5e Arrondissement communal, Vervins.

Aubenton, Chapelle (la), Guise, Hirson, Nouvion, Sains, Vervins, Wassigny.

ALLIER. 97

Ce Département, divisé en quatre Arrondissemens et cinquante-huit Cantons, se trouve, par la nouvelle Division, réduit à vingt-six, distribués ainsi qu'il suit :

1er Arrondissement communal, Montluçon.

Cerilly, Hérisson, Huriel, Marcillat, Montluçon, Montmarault.

2e Arrondissement communal, Moulins.

Bourbon-l'Archambaud, Chevagnes, Dompierre, Lurcy-le-Sauvage, Montel, (le) Moulins-Est, Moulins-Ouest, Souvigny.

3e Arrondissement communal, Gannat.

Bellenave, Chantelle-le-Château, Escurolles, Gannat, Pourçain. (St.)

Planches.

4e Arrondissement communal, Palisse (la).

Cusset, Donjon (le), Jaligny, Mayet-de-Montagne (le), Palisse (la), Varennes.

ALPES (Basses-). 49

Ce Département, divisé en cinq Arrondissemens et quarante-huit Cantons, par la nouvelle Division se trouve réduit à vingt-huit, distribués ainsi qu'il suit :

1er Arrondissement communal, Barcelonnette.

Allos, Barcelonnette, Lauzet, Meironnes.

2e Arrondissement communal, Castellanne.

André (St-), Annot, Castellanne, Colmar, Entrevaux.

3e Arrondissement communal, Digne.

Barrême, Digne, Javie (la), Mées (les), Moustiers, Riez, Seyne, Valensolle.

4e Arrondissement communal, Sisteron.

Barcelonnette-de-Vitrolle, Motte-du-Caire (la), Noyers, Sisteron, Turriers, Volone.

5e Arrondissement communal, Forcalquier.

Banon, Etienne-les-Orgues (St-), Forcalquier, Reillanne.

Digitized by Google

Planches.

ALPES (Hautes-) 49

Ce Département, divisé en trois Arrondissemens et trente-huit Cantons, par la nouvelle Division se trouve réduit à vingt-trois, distribués ainsi qu'il suit :

1er *Arrondissement communal*, Briançon.

Aiguilles, Briançon, Grave (la), l'Argentière, Monestier.

2e *Arrondissement communal*, Embrun.

Chorges, Embrun, Mont-Lion, Orcières, Savines.

3e *Arrondissement communal*, Gap.

Aspres-lès-Veyne, Bonnet (St-), Etienne-en-Dévoluy (St-), Firmin (St-), Gap, la Bâtie-Neuve, Laragne, Orpierre, Ribiers, Rosans, Serres, Tallard, Veyne.

ALPES-MARITIMES 51

Ce Département, divisé en trois Arrondissemens et vingt Cantons, d'après la nouvelle Division se trouve augmenté et porté à vingt-deux, distribués ainsi qu'il suit :

1er *Arrondissement communal*, Nice.

Aspremont, Nice-Est, Nice-Ouest, Roccabilière, Salvador (St-), Scarena, Utelle, Villefranche.

2e *Arrondissement communal*, Monaco.

Briga, Menton, Monaco, Perinaldo, Pigne, Saorgio, Sospello.

3e *Arrondissement communal*, Puget-Théniéres.

Beuil, Etienne (St-), Gillette, Guillaume, Puget-Théniéres, Roquesteron, Villars.

ARDECHE 47

Ce Département, divisé en trois Arrondissemens et trente-six Cantons, se trouve, par la nouvelle Division, réduit à trente-un, et distribués ainsi qu'il suit :

1er *Arrondissement communal*, Tournon.

Agrève (Ste-), Annonay, Chaillard (le), Félicien (St-), Martin-de-Valamas (St-), Lamastre, Peray (St-), Satillieu, Serrières, Tournon, Vernoux.

2e *Arrondissement communal*, Privas.

Antraigues, Aubenas, Bourg-Saint-Andéol, Chomerac, Pierreville, (St-) Privas, Rochemaure, Villeneuve-de-Berg, Viviers, Voulte (la).

3e *Arrondissement communal*, l'Argentière.

Burzet, Concouron, Etienne-de-Lugdarès (St-), Joyeuse, Argentière (l'), Montpezat, Thueyts, Valgorge, Vallon, Vans (les).

ARDENNES. 26

Ce Département, divisé en cinq Arrondissemens et soixante-quatorze Cantons, se trouve par la nouvelle Division, réduit à trente-quatre, distribués ainsi qu'il suit ci-après :

Digitized by Google

Suite du Département des ARDENNES.

Planches.

1er *Arrondissement communal*, Rocroy.

Couvin, Fumay, Givet, Philippeville, Rocroy, Rumigny, Signy-le-Petit.

2e *Arrondissement communal*, Mézières.

Charleville, Flize, Mézières, Monthermé, Omont, Renwez, Signy-le-Grand.

3e *Arrondissement communal*, Sedan.

Bouillon, Carignan, Mouzon, Raucourt, Sedan-Sud, Sedan-Nord.

4e *Arrondissement communal*, Rethel.

Asfeld, Château-Porcien, Chaumont, Juniville, Novion-Porcien, Rethel.

5e *Arrondissement communal*, Vouziers.

Attigny, Buzancy, Chêne (le), Grand-Pré, Machault, Monthois, Tourteron, Vouziers.

ARRIÉGE 70

Ce Département, divisé en trois Arrondissemens et vingt-neuf Cantons, se trouve, par la nouvelle Division, réduit à vingt, distribués ainsi qu'il suit :

1er *Arrondissement communal*, Pamiers.

Fossat (le), Mas-d'Azil (le), Mirepoix, Pamiers, Saverdun, Varilhes.

2e *Arrondissement communal*, Castillon.

Croix (Ste.-), Girons (St.-), Lizier (St-), Massat, Oust.

Planches.

3e *Arrondissement communal*, Foix.

Ax, Bastide-Seron (la), Cabanes (les), Foix, Lavelanet, Quérigut, Tarascon, Vic-Dessos.

AUBE 53

Ce Département, divisé en cinq Arrondissemens et soixante-un Cantons, par la nouvelle Division est réduit à vingt-six, distribués ainsi qu'il suit :

1er *Arrondissement communal*, Arcis-sur-Aube.

Arcis-sur-Aube, Chavanges, Méry-sur-Seine, Ramerup.

2e *Arrondissement communal*, Nogent-sur-Seine.

Marcilly-le-Hayer, Nogent-sur-Seine, Romilly, Villenaux.

3e *Arrondissement communal*, Troyes.

Aix-en-Othe, Bouilly, Ervy, Estissac, Lusigu, Piney; la Ville de Troyes, *intra* et *extra muros*, forme trois Arrondissemens de Justices de Paix.

4e *Arrondissement communal*, Bar-sur-Aube.

Bar-sur-Aube, Brienne-le-Château, Soulaines, Vandœuvres.

5e *Arrondissement communal*, Bar-sur-Seine.

Bar-sur-Seine, Chaource, Essoyes, Mussy, Riceys (les).

AUDE.

Digitized by Google

Planches.

AUDE 62

Ce Département, divisé en quatre Arrondissemens et soixante-quatre Cantons, d'après la nouvelle Division se trouve réduit à trente, distribués ainsi qu'il suit :

1er *Arrondissement communal*, Castelnaudary.

Belpech, Castelnaudary-Nord, Castelnaudary-Sud, Fanjeaux, Salès.

2e *Arrondissement communal*, Carcassonne.

Alzonne, Cappendu, Carcassonne, Conques, Grasse (la), Mas-Cabardes (le), Monthoumet, Montréal, Peyrac, Saissac, Tuchan.

3e *Arrondissement communal*, Narbonne.

Coursan, Durban, Ginestas, Lezignan, Narbonne, Sijean.

4e *Arrondissement communal*, Limoux.

Alaigne, Arques, Belcaire, Chalabre, Hilaire (St-), Limoux, Quillan, Roquefort.

AVEYRON 65

Ce département, divisé en cinq Arrondissemens et quatre-vingt Cantons, par la nouvelle Division se trouve réduit à quarante-trois, distribués ainsi qu'il suit :

1er *Arrondissement communal*, Espalion.

Amans-des-Copts (St-), Cheley, (St-), Entraigues, Espalion, Estaing, Genies (St-), Geneviève (Ste-), Guiole (la), Mur-de-Barrès.

2e *Arrondissement communal*, Milhau.

Bauzely (St-), Campagnac, Nant, Laissac, Milhau, Peyrelau, Salles-Curan, Severac-le-Château, Vesins.

3e *Arrondissement communal*, Affrique (St-).

Affrique (St-), Belmont, Comares, Cornus St-Rome-de-Tarn, Sernin (St-).

4e *Arrondissement communal*, Rodès.

Bozouls, Cassagne, Conques, Marcillac, Naucelle, Pont-de-Salars, Rignac, Rodès, Salvetat (la), Sauveterre, Selve (la).

5e *Arrondissement communal*, Villefranche.

Antonin (St-), Asprières, Aubin (Saint-), Montbazens, Najac, Rieupeiroux, Villefranche, Villeneuve.

BOUCHES-DU-RHONE. 53

Ce département, divisé en trois Arrondissemens et trente-six Cantons, par la nouvelle Division se trouve réduit à vingt-six, distribués ainsi qu'il suit :

1er *Arrondissement communal*, Marseille.

Ciotat (la); la ville de Marseille *intra* et *extra muros*, forme six Arrondissemens de Justices de Paix; Roquevaire.

Digitized by Google

Planches.

Suite du Département des BOUCHES-DU-RHONE.

2e *Arrondissement communal*, Aix.

Aix-Nord, Aix-Sud, Berre, Gardanne, Istres, Lambesc, Martigues (les), Peyrolle, Salon, Trets.

3e *Arrondissement communal*, Tarascon.

Arles-Est, Arles-Ouest, Château-Renard, Eyguières, Orgon, Remy (St-), Sainte-Marie (les), Tarascon.

CALVADOS. 85

Ce Département, divisé en six Arrondissemens et soixante-douze Cantons, par la nouvelle Division se trouve réduit à trente-sept, distribués ainsi qu'il suit :

1er *Arrondissement communal*, Bayeux.

Balleroy, Bayeux, Caumont, Isigny, Ryes, Trevières.

2e *Arrondissement communal*, Caen.

Bourguebus, Caen-Nord, Caen-Sud, Creully, Douvres, Evrecy, Tilly-sur-Seulles, Troarn, Villers-Bocage.

3e *Arrondissement communal*, Pont-l'Évêque.

Blangy, Cambremer, Dives, Honfleur, Pont-l'Evêque.

4e *Arrondissement communal*, Lisieux.

Lisieux ; la ville de Lisieux *intra* et *extra muros* forme deux Justices de Paix; Livarot, Mézidon, Orbec, Pierre-sur-Dives (St-).

5e *Arrondissement communal*, Falaise.

Bretteville-sur-l'Aize, Coulibeuf, la Ville de Falaise *intra* et *extra muros*, forme deux Justices de Paix; Thury-Harcourt.

6e *Arrondissement communal*, Vire.

Aunay, Beny-Bocage, Condé-sur-Noireau, St-Sever, Vassy, Vire.

CANTAL. 58

Ce Département, divisé en quatre Arrondissemens et vingt-un Cantons, par la nouvelle Division se trouve augmenté de deux, distribués ainsi qu'il suit :

1er *Arrondissement communal*, Mauriac.

Champs, Mauriac, Pleaux, Riom, Saignes, Salers.

2e *Arrondissement communal*, Murat.

Allanche, Marcenat, Murat.

3e *Arrondissement communal*, Flour (St-).

Chaudesaignes, St-Flour-Nord, St-Flour-Sud, Massiac, Pierrefort, Ruines.

4e *Arrondissement communal*, Aurillac-Nord.

Aurillac-Sud, Cernin (St-), Mamet (St-), Maurs, Montsalvy, Roquebroue (la), Vic-sur-Cere.

Planches.

CHARENTE 80

Ce Département, divisé en cinq Arrondissemens et quarante-quatre Cantons, d'après la nouvelle Division se trouve réduit à vingt-huit, distribués ainsi qu'il suit :

1er *Arrondissement communal*, Ruffec.

Aigre, Mansle, Ruffec, Villefagnan.

2e *Arrondissement communal*, Confolens.

Chabanois, Champagne-Mouton, Claude (St-), Confolens, Montambœuf.

3e *Arrondissement communal*, Angoulême.

Amand-de-Boixe (St-), Angoulême; la ville d'Angoulême *intra* et *extra muros*, formera deux Arrondissemens de Justices de Paix; Blanzac, Hiersac, Montbron, Rochefoucauld (la), Rouillac, Valette (la).

4e *Arrondissement communal*, Barbezieux.

Aubeterre, Baignes, Barbezieux, Brossac, Chalais, Montmoreau.

5e *Arrondissement communal*, Cognac.

Châteauneuf, Cognac, Jarnac-Charente, Segonsac.

CHARENTE-INFÉRIEURE. 81

Ce Département, divisé en six Arrondissemens et quarante-neuf Cantons, par la nouvelle Division se trouve réduit à trente-sept, distribués ainsi qu'il suit :

Planches.

1er *Arrondissement communal*, La Rochelle.

Courson, Jarrie (la), Marans, Martin (St-), Isle-de-Ré; Rochelle (la), y compris les Communes rurales environnantes, forme deux Cantons de Justices de Paix.

2e *Arrondissement communal*, Rochefort.

Aigrefeuille, Rochefort, Surgères, Tonnay-Charente.

3e *Arrondissement communal*, Jean-d'Angely (St-).

Aulnay, Hilaire (St-), Jean-d'Angely (St-), Loulay, Matha, Savinien (St-), Tonnay-Boutonne.

4e *Arrondissement communal*, Saintes.

Burie, Gemozac, Mortagne-sur-Gironde, Pons, Porchaire (St-), Saintes-Nord, Saintes-Sud, Saujon.

5e *Arrondissement communal*, Jonsac.

Archiac, Genis (St-), Jonsac, Mirambeau, Montendre, Montguyon, Montlieu.

6e *Arrondissement communal*, Marennes.

Aignan (St-), Arvert, Château (le), Isle-d'Oleron, Marennes, Pierre (St-), Isle-d'Oleron.

Digitized by Google

Planches.

CHER. 101

Ce Département, divisé en trois Arrondissemens et quarante-un Cantons, par la nouvelle Division se trouve réduit à vingt-neuf, distribués ainsi qu'il suit :

1er *Arrondissement communal*, Sancerre.

Argent, Aubigny, Chapelle-d'Angillon (la), Henrichemont, Leray, Sancerre, Saucergues, Vailly.

2e *Arrondissement communal*, Bourges.

Aix-d'Angillon (les), Baugy, Bourges, Charost, Graçay, Méhun, Menetou-Salon, Levet, Lury, Vierson.

3e *Arrondissement communal*, Saint-Amand.

Charenton, Château-Meillant, Châteauneuf, Châtelet (le), Dun-sur-Auron, Guerche (la), Lignères, Nérondes, Saint-Amand, Sancoins, Sauzay-le-Poitiers.

CORREZE. 57

Ce Département, divisé en trois Arrondissemens et trente-neuf Cantons, par la nouvelle Division se trouve réduit à vingt-neuf, distribués ainsi qu'il suit :

1er *Arrondissement communal*, Ussel.

Bort, Bugeat, Eygurande, Meyniac, Neuvic, Sornac, Ussel.

Planches.

2e *Arrondissement communal*, Tulle.

Argental, Corrèze, Égletons, Mercœur, Pleau (la), Roche-Canillac (la), Seilhac, Servières, Treignac, Tulle-Nord, Tulle-Sud, Uzerches.

3e *Arrondissement communal*, Brives.

Ayen, Beaulieu, Beynat, Brives, Donzenac, Juillac, Larche, Lubersac, Meyssac, Vigeois.

COTE-D'OR. 56

Ce Département, divisé en quatre Arrondissemens et quatre-vingt-six Cantons, par la nouvelle Division se trouve réduit à trente-six, distribués ainsi qu'il suit :

1er *Arrondissement communal*, Châtillon.

Aigney-Côte-d'Or, Baigneux, Châtillon, Laignes, Montigny, Recey.

2e *Arrondissement communal*, Sémur.

Flavigny, Montbard, Précy-sous-Thil, Saulieu, Sémur, Vitteaux.

3e *Arrondissement communal*, Dijon.

Auxonne, Dijon; la ville de Dijon *intra* et *extra muros*, forme trois Arrondissemens de Justices de Paix; Fontaine-Française, Genlis, Gevrey, Granocy-en-Montagne, Is-sur-Tille, Mirebeau, Pontallier-sur-Saône, Seine (Ste-), Selongey, Sombernon.

4e *Arrondissement communal*, Beaune.

Arnay-sur-Arroux, Beaune-Sud, Beaune-Nord, Belle-Défense, Bligny-sur-Ouche, Liernais, Nolay, Nuits, Pouilly, Seurre.

Digitized by Google

Planches.

COTES-DU-NORD. 91

Ce Département, divisé en cinq Arrondissemens et quatre-vingt-deux Cantons, d'après la nouvelle Division se trouve réduit à quarante-sept, distribués ainsi qu'il suit :

1er *Arrondissement communal*, Lannion.

Lannion, Lezardrieux, Perros-Guirec, Plestin, Roche-Derrien (la), Tréguier, Vieux-Marché (le).

2e *Arrondissement communal*, Brieux (Saint-).

Brieux (Saint-); la ville de Saint-Brieux est divisée en deux Justices de Paix; Château-Landren, Lamballe, Lanvollon, Moncontour, Paimpol, Pleneuf, Pleue, Plouha, Quintin.

3e *Arrondissement communal*, Dinan.

Broons, Dinan-Est, Dinan-Ouest, Evran, Jouan-de-l'Isle (St-), Jugon, Matignon, Plancoet, Plelan, Ploubalay.

4e *Arrondissement communal*, Loudéac.

Colinée, Corlay, Gouarec, Lachèze, Loudéac, Merdrignac, Mur, Plouguenast, Uzel.

5e *Arrondissement communal*, Guingamp.

Bégard, Belle-Isle-en-Terre, Bothoa, Bourbriac, Callac, Guingamp, Mez-le-Carhais, Plouagat, Pontrieux, Rostrenen.

CREUSE 99

Ce Département, divisé en quatre Arrondissemens et trente-cinq Cantons, par la nouvelle Division se trouve réduit à vingt-cinq, distribués ainsi qu'il suit :

1er *Arrondissement communal*, Guéret.

Haun, Bonat, Dun, Grandbourg-Salagnac, Guéret, Souterraine (la), Vantry (Saint-).

2e *Arrondissement communal*, Boussac.

Boussac, Chambon, Châtellux, Jarnage.

3e *Arrondissement communal*, Aubusson.

Auzances, Bellegarde-Saint-Silvain, Chénerailles, Courtine, Crocq, Evaux, Felletin, Gentioux-et Pallier, Sulpice-des-Champs (Saint-).

4e *Arrondissement communal*, Bourganeuf.

Pontarion, Benevent, Bourganeuf, Royerre.

DORDOGNE. 67

Ce Département, divisé en cinq Arrondissemens et soixante-quatorze Cantons, d'après la nouvelle Division se trouve réduit à quarante-neuf, distribués ainsi qu'il suit :

1er *Arrondissement communal*, Nontron.

Bussière-Badil, Champagnac-de-Bel-Air, Jumillac-le-Grand, Lanouaille, Mareuil, Nontron, Pardoux-la-Rivière (St-), Thiviers.

2e *Arrondissement communal*, Périgueux.

Brantôme, Chignac (St-Pierre-de-), Exideuil,

Digitized by Google

Planches.

Suite du Département de la DORDOGNE.

Grignols, Hautefort, Périgueux, Savignac-les-Eglises, Thenon, Vergt (St-Jean-de-).

3e *Arrondissement communal*, Sarlat.

Belvès, Bugue (le), Carlux, Cyprien (St-), Domme, Montignac, Salignac, Sarlat, Terrasson, Villefranche-de-Belvès.

4e *Arrondissement communal*, Bergerac.

Beaumont, Bergerac, Cadouin, Cunèges, Eymet, Issigeac, Laforce, Lalinde, Monpassier, Montagnac, Alvère (St-), Velines, Villefranche-de-Louchapt.

5e *Arrondissement communal*, Riberac.

Aulaye (St-), Monpon, Montagrier, Mussidan, Neuvic, Riberac, Verteillac.

DOUBS 38

Ce Département, divisé en quatre Arrondissemens et quarante-neuf Cantons, par la nouvelle Division se trouve réduit à vingt-cinq, distribués ainsi qu'il suit :

1er *Arrondissement communal*, Besançon.

Amancey, Audeux, Besançon-Nord, Besançon-Sud, Boussière, Marchaux, Ornans, Quingey.

2e *Arrondissement communal*, Beaume.

Beaume, Clerval, Isle-sur-le-Doubs (l'), Pierre-Fontaine, Rougemont, Rouland l'Eglise, Vercel.

Planches.

3e *Arrondissement communal*, Hyppolite (St-).

Blamont, Hyppolite (St-), Meiche, Pont-de-Roide, Russey (le).

4e *Arrondissement communal*, Pontarlier.

Levier, Montbenoît, Morteau, Mouthe, Pontarlier.

DROME 48

Ce Département, divisé en quatre Arrondissemens et cinquante Cantons, se trouve, par la nouvelle Division, réduit à vingt-huit, distribués ainsi qu'il suit :

1er *Arrondissement communal*, Valence.

Bourg-de-Péage, Chabeuil, Donat (Saint-), Grand-Serre-le-Moras (le), Jean-en-Royans (St-), Loriol, Romans, Tain, Valence, Vallier (St-).

2e *Arrondissement communal*, Die.

Bourdeaux, Chapelle-en-Vercors (la), Châtillon, Crest-Nord, Crest-Sud, Die, Luc-en-Diois, Motte-Chalançon (la), Saillans.

3e *Arrondissement communal*, Nyons.

Buis (le), Nyons, Remuzat, Sederon.

4e *Arrondissement communal*, Montelimart.

Dieu-le-Fit, Grignan, Marsanne, Montelimart, Pierrelatte.

Digitized by Google

Planches.

DYLE. 14

Ce Département, divisé en trois Arrondissemens et trente-huit Cantons, se trouve, par la nouvelle Division, réduit à trente, distribués ainsi qu'il suit :

1er *Arrondissement communal*, Bruxelles.

Anderlecht, Assche ; Bruxelles renferme quatre Justices de Paix ; Hall, Hulpe (la), Lennick-Saint-Martin, Uele, Vilvorde, Wolluwe-Saint-Etienne, Wolverthem.

2e *Arrondissement communal*, Louvain.

Aerschot, Diest, Glabeek, Grez, Haegt, Leau ; Louvain a deux Justices de Paix ; Tirlemont, deux Justices de Paix.

3e *Arrondissement communal*, Nivelles.

Genappe, Herinnes, Judoigne ; Nivelles renferme deux Justices de Paix ; Perwez, Wavre.

ESCAUT. 10

Ce Département, divisé en quatre Arrondissemens et quarante-quatre Cantons, se trouve réduit, par la nouvelle Division, à quarante-un, ainsi qu'il suit :

1er *Arrondissement communal*, Gand.

Gruyshautem, Deynse, Eecloo, Everghem, Gand-Nord, Gand-Sud, Gand-Est, Gand-Ouest, Loo-Christi, Nazareth, Nevele, Oosterzeele, Sommerghem, Waerchoot.

2e *Arrondissement communal*, Audenarde.

Audenarde-Nord, Audenarde-Sud, Grammont, Herzele, Maria-Hoorebeke, Nederbrakel, Ninove, Renaix, Sotteghem.

3e *Arrondissement communal*, Termonde.

Alost-Nord, Alost-Sud, Bevern, Gillis (St-), Hamme, Lokeren, Nicolas (St-), Tamise, Termonde, Wetteren, Zele.

4e *Arrondissement communal*, Ecluse (l').

Assenede, Axel, Caprycke, Ecluse (l'), Hulst, Izendyck, Oostbourg.

EURE. 22

Ce Département, divisé en cinq Arrondissemens et cinquante-six Cantons, par la nouvelle Division est réduit à trente-cinq, distribués ainsi qu'il suit :

1er *Arrondissement communal*, Pont-Audemer.

Beuzeville, Bourgthéroude, Corneilles, Georges-du-Vievre (St-), Montfort-sur-Rille, Pont-Audemer, Quillebeuf, Routot.

2e *Arrondissement communal*, Louviers.

Gaillon, Louviers, Neubourg (le), Pont-de-l'Arche, Tourville.

3e *Arrondissement communal*, Andelys (les).

Ecos, Gisors, Grainville, Lions.

Digitized by Google

Suite du Département de l' EURE.

Planches.

4e *Arrondissement communal*, André (Saint-).

Breteuil, Conches, Damville, Evreux-Nord, Evreux-Sud, Nonancourt, Verneuil, Vernon, Pacy, Rugles.

5e *Arrondissement communal*, Bernay.

Beaumenil, Beaumont-le-Roger, Bernay, Brionne, Chambrois, Thiberville.

EURE-ET-LOIRE. 21

Ce Département, divisé en quatre Arrondissemens et quarante Cantons, se trouve, par la nouvelle Division, réduit à vingt-quatre, distribués ainsi qu'il suit :

1er *Arrondissement communal*, Nogent-le-Rotrou.

Authon, Louppe (la), Nogent-le-Rotrou, Thiron-de-Gardais.

2e *Arrondissement communal*, Chartres.

Auneau, Chartres-Nord, Chartres-Sud, Courville, Illiers, Janville, Maintenon, Voves.

3e *Arrondissement communal*, Châteaudun.

Bonneval, Bron, Châteaudun, Cloye, Orgères.

4e *Arrondissement communal*, Dreux.

Anet, Brézolles, Châteauneuf, Dreux, Ferté-Vidame (la), Nogent-Roulebois, Senonches.

Planches.

FINISTÈRE. 90

Ce Département, divisé en cinq Arrondissemens et quatre-vingt-deux Cantons, par la nouvelle Division se trouve réduit à quarante-trois, distribués ainsi qu'il suit :

1er *Arrondissement communal*, Brest.

Brest; la ville de Brest, *intra* et *extra muros*, forme trois Arrondissemens de Justices de Paix; Daoulas, Isle d'Ouessant (l'), Landerneau, Lesneven, Plabennec, Ploudiry, Ploudalmezeau, Plouguernau, Renan (St-).

2e *Arrondissement communal*, Morlaix.

Landivisiau, Lanmeur, Plouescat, Plouzévedé, Pol-de-Léon (St-), Ponton (le), Sizun, Taulé.

3e *Arrondissement communal*, Châteaulin.

Carhaix, Châteaulin, Châteauneuf-du-Faon, Crozon, Huelgoat (le), Pleyben.

4e *Arrondissement communal*, Quimper.

Briec, Concarneau, Douarnenez, Fouesnant, Plogastel, Pont-Croix, Pont-l'Abbé, Quimper, Rosporden.

5e *Arrondissement communal*, Quimperlé.

Arzano, Bannalec, Pontaven, Quimperlé, Scaër.

FORÊTS.

Digitized by Google

Planches.

FORÊTS. 6

Ce Département, divisé en quatre Arrondissemens et vingt-six Cantons, se trouve, par la nouvelle Division, porté à vingt-huit, distribués ainsi qu'il suit :

1er *Arrondissement communal*, Neufchâteau.

Bastogne, Étalle, Fauvillers, Florenville, Houffalise, Neufchâteau, Paliseul, Sibret, Virton.

2e *Arrondissement communal*, Luxembourg.

Arlon, Bascharage, Bettembourg, Betzdorff, Gresvenmacher, Luxembourg-Nord, Luxembourg-Sud, Mersch, Remich.

3e *Arrondissement communal*, Bitbourg.

Artzfeld, Bitbourg, Dudeldorff, Echternach, Neuerbourg.

4e *Arrondissement communal*, Dieckirch.

Clervaux, Dieckirch, Osperen, Vianden, Wiltz.

GARD. 54

Ce Département, divisé en quatre Arrondissemens et cinquante-huit Cantons, par la nouvelle Division se trouve réduit à trente-huit, distribués ainsi qu'il suit :

1er *Arrondissement communal*, Alais.

Alais, Ambroix (St-), Anduze, Barjac, Genolhat, Jean-du-Gard (St-), Martin-de-Valgague (St-), Vezenobre.

2e *Arrondissement communal*, Uzès.

Bagnols, Chaptes (St-), Lussan, Pont-St-Esprit (le), Remoulins, Roquemaure, Uzès, Villeneuve-lès-Avignon, Aigues-Mortes.

3e *Arrondissement communal*, Nimes.

Aramon, Beaucaire, Gilles-les-Boucheries (St-), Mamet (St-), Marguerittes, Nimes; la ville de Nimes, *intra* et *extra muros*, forme trois Arrondissemens de Justices de Paix; Sommierres, Vauvert, Alzon, André-de-Valborgne (St-).

4e *Arrondissement communal*, le Vigan.

Hyppolite (St-), le Vigan, Quissac, Sallo (la), Sauve, Sumène, Trèves, Vallerangue.

GARONNE (Haute-). 69

Ce Département, divisé en cinq Arrondissemens et cinquante-six Cantons, se trouve, par la nouvelle Division, réduit à quarante-quatre, distribués ainsi qu'il suit :

1er *Arrondissement communal*, Castel-Sarrazin.

Beaumont, Castel-Sarrazin, Glisolles, Montech, Nicolas-de-la-Grave (St-), Verdun, Villebrumier.

2e *Arrondissement communal*, Toulouse.

Cadours, Castanet, Fronton, Grenade, Leguevin, Montastruc; la ville de Toulouse et les

Digitized by Google

Planches.

Suite du Département de la HAUTE-GARONNE.

communes rurales y jointes forment quatre Arrondissemens de Justices de Paix ; Verseil.

5e *Arrondissement communal*, Villefranche.

Caraman, Félix (St-), Lanta, Mongiscard, Nailloux, Villefranche.

4e *Arrondissement communal*, Muret.

Auterive, Carbonne, Cazères, Cintegabelle, Fousseret, Lys (St-), Montesquieu, Muret, Rieumes.

5e *Arrondissement communal*, Gaudens (St-).

Aspet, Aurignac, Bagnères, Béat (St-), Bertrand-de-Comminges (St-), Boulogne, Gaudens (St-), Isle-en-Dodon, Martory (St-), Montrejeau, Sallies.

GERS. 74

Ce Département, divisé en cinq Arrondissemens et cinquante-trois Cantons, par la nouvelle Division se trouve réduit à trente, distribués ainsi qu'il suit :

1er *Arrondissement communal*, Condom.

Cazaubon, Condom, Eauze, Montréal, Nogaro, Valence.

2e *Arrondissement communal*, Lectoure.

Clar (St-), Fleurance, Lavit-de-Lomagne, Lectoure, Miradoux, Mauvesin.

Planches.

3e *Arrondissement communal*, Auch.

Auch-Nord, Auch-Sud, Gimont, Saramon, Segun, Vic-sur-Losse.

4e *Arrondissement communal*, Lombès.

Cologne, Isle-Jourdain (l'), Lombès, Samatan.

5e *Arrondissement communal*, Mirande.

Aignan-la-Justice, Barcelonne, Marciac, Masseube, Mielan, Mirande, Montesquiou, Plaisance.

GIRONDE. 66

Ce Département, divisé en six Arrondissemens et soixante-treize Cantons, par la nouvelle Division se trouve réduit à quarante-huit, distribués ainsi qu'il suit :

1er *Arrondissement communal*, Blaye.

Blaye, Bourg, Ciers-la-Lande (St-), Savin (St-).

2e *Arrondissement communal*, Libourne.

Branne, Castillon, Coutras, Foy-la-Grande (Ste-), Fronsac, Goitres, Libourne, Lussac, Pujols.

3e *Arrondissement communal*, Réole (la).

Macaire (St-), Montségur, Pellegrue, Réole (la), Sauveterre, Targon.

4e *Arrondissement communal*, Bazas.

Auros, Bazas, Captieux, Grignols, Langon, Préchac, Symphorien (St-).

Digitized by Google

Planches.

Suite du Département de la GIRONDE.

5e Arrondissement communal, Bordeaux.

André-de-Cubsac (St-), Audenge, Belin, Blanquefort, Bordeaux; la ville de Bordeaux est divisée en six Arrondissemens de Justices de Paix; Brède (la), Cadilhac, Carbonblanc, Castelnau-de-Médoc, Créon, Pessac, Podensac, Tête-de-Busch (la).

6e *Arrondissement communal*, Lesparre.

Laurent-de-Médoc (St-), Lesparre, Paulliac, Vivien (St-).

GOLO-et LIAMONE 56

Ces Départemens n'ayant éprouvé aucune réduction, tous les noms portés sur la Carte de ces Départemens, doivent tous être considérés comme Chef-lieux de Canton.

HÉRAULT 60

Ce Département, divisé en quatre Arrondissemens et cinquante-deux Cantons, se trouve, par la nouvelle Division, réduit à trente-six, distribués ainsi qu'il suit :

1er *Arrondissement communal*, Lodève.

Cailar (le), Clermont, Cignac, Lodève, Lunas.

2. *Arrondissement communal*, Montpellier.

Aniane, Castries, Celte, Claret, Frontignan, Ganges, Lunelle-la-Ville, Martin-de-Londres (St-), Matelles (les), Mauguir, Meze, Montpellier; la ville de Montpellier, *intra* et *extra muros*, forme trois Arrondissemens de Justices de Paix.

3e *Arrondissement communal*, Beziers.

Agde, Bedarrieux, Beziers-Nord, Beziers-Sud, Capestang, Florensac, Gervais (St-), Montagnac, Murviel, Pezenas, Roujan, Servian.

4e *Arrondissement communal*, Pons (St-).

Chinian (St-), Olargues, Olonzac, Pons (St-), Salvetat (la).

ILLE-ET-VILAINE 92

Ce Département, divisé en six Arrondissemens et quatre-vingts Cantons, par la nouvelle Division se trouve réduit à quarante-trois, distribués ainsi qu'il suit :

1er *Arrondissement communal*, Malo (St-).

Cancale, Châteauneuf, Combourg, Dol, Malo (St-), Pleine-Fougères, Pleurtuit, Servan (St-), Tinteniac.

2e *Arrondissement communal*, Fougères.

Antrain, Aubin-du-Cormier (St-), Brice (St-), Fougères-Nord, Fougères-Sud, Louvigné-du-Désert.

Digitized by Google

Planches.

Suite du Département d' ILLE-ET-VILAINE.

3e *Arrondissement communal*, Vitré.

Argentré, Châteaubourg, Guerche (la), Retiers-Vitré-Nord, Vitré-Sud.

4e *Arrondissement communal*, Redon.

Bain, Fougerai, Guichen, Maure, Pipriac, Redon, Sel (le).

5e *Arrondissement communal*, Montfort.

Becherel, Méen (St-), Montfort, Montauban, Plelan.

6e *Arrondissement communal*, Rennes.

Aubin-d'Aubigné (St-), Châteaugiron, Hedé, Janzé, Liffré, Mordelles; la ville de Rennes et les Communes environnantes forment quatre Arrondissemens de Justices de Paix.

INDRE. 100

Ce Département, divisé en quatre Arrondissemens et quarante-trois Cantons, par la nouvelle Division, se trouve réduit à vingt-trois, distribués ainsi qu'il suit :

1er *Arrondissement communal*, Issoudun.

Christophe (St-), Issoudun-Nord-Ouest, Issoudun-Sud-Ouest, Vatan.

2e *Arrondissement communal*, Châteauroux.

Argenton, Buzançois, Châteauroux, Châtillon, Écueillé, Levroux, Vallançay, Vincent-Dardentes (St-).

3e *Arrondissement communal*, Châtre (la).

Aigurande, Châtre (la), Eguzon, Nouvy Sevère (St-).

4e *Arrondissement communal*, Blanc (le).

Belabre, Benoît-du-Sault (St-), Blanc (le), Gauthier (St-), Martin-de-Tournon (St-), Mézières.

INDRE-ET-LOIRE. 77

Ce Département, divisé en trois Arrondissemens et trente-huit Cantons, par la nouvelle Division se trouve réduit à vingt-quatre, distribués ainsi qu'il suit :

1er *Arrondissement communal*, Tours.

Amboise, Bléré, Château-Renault, Christophe (St-), Montbazon, Neuillé-Pont-Pierre; la ville de Tours, *intra* et *extra muros*, forme trois Arrondissemens de Justices de Paix; Vouvray.

2e *Arrondissement communal*, Loches.

Haye (la), Ligueil, Loches, Montrésor, Preuilly, Preuilly (le Grand).

3e *Arrondissement communal*, Chinon.

Azay-le-Rideau, Bourgueil, Château-la-Vallière, Chinon, Isle-Bouchard, Langeais, Maur (St-), Richelieu.

Digitized by Google

Planches.

ISÈRE 41

Ce Département, divisé en quatre Arrondissemens et quatre-vingt-onze Cantons, se trouve, par la nouvelle Division, réduit à quarante-quatre, distribués ainsi qu'il suit :

1er *Arrondissement communal*, Vienne.

Beaurepaire, Côte-Saint-André (la), Heyrieu, Jean-de-Bournay (St-), Meyzieu, Roussillon, Symphorien (St-), Verpillière (la), Vienne-Nord, Vienne-Sud.

2e *Arrondissement communal*, Tour-du-Pin (la).

Bourgoin, Cremieu, Geoir (St-), Grand-Lemps, Morelet, Pont-de-Beauvoisin, Tour-du-Pin (la).

3e *Arrondissement communal*, Grenoble.

Allevard, Bourg-d'Oisans, Clelles, Corps, Domène, Entraigues, Goncelin, Grenoble-Nord, Grenoble-Est, Grenoble-Sud-Est, Laurent-Dupont (St-), Mens, Monetier-de-Clermont, Mure (la), Sassenage, Touvet (le), Vif, Villard-de-Lans, Vizilles, Voiron.

4e *Arrondissement communal*, Marcellin (St-).

Etienne-de-St-Geoir (St-), Marcellin (St-), Pont-en-Royans, Quentin (St-), Rives, Roybon, Tullins.

Planches.

JEMMAPPE 8

Ce Département, divisé en trois Arrondissemens et trente-deux Cantons, n'a éprouvé aucune réduction.

JURA 44

Ce Département, divisé en quatre Arrondissemens et soixante-deux Cantons, par la nouvelle Division se trouve réduit à trente-deux, distribués ainsi qu'il suit :

1er *Arrondissement communal*, Dôle.

Chaumergy, Chaussin, Chemin, Dampierre, Dôle, Gendrey, Montbarey, Montmirey-le-Château, Rochefort.

2e *Arrondissement communal*, Poligny.

Arbois, Champagnole, Nozeroy, Planches (les), Poligny, Salins, Villersfarlay.

3e *Arrondissement communal*, Lons-le-Saunier.

Amour (St-), Arinthod, Bletrans, Clairvaux, Conlége, Cousance, Julien (St-), Lons-le-Saunier, Orgelet, Sellières, Voiteur.

4e *Arrondissement communal*, Saint-Claude.

Bouchoux (les), Claude (St-), Laurent (St-), Moirans, Morez.

LANDES 75

Ce Département, divisé en trois Arrondissemens et vingt-cinq Cantons, se trouve, par la nouvelle Division, augmenté et porté au

Digitized by Google

Planches.

Suite du Département des LANDES,

nombre de vingt-huit, distribués ainsi qu'il suit :

1er *Arrondissement communal*, Mont-de-Marsan.

Arjuzanx, Gabarret, Grenade, Labrit, Mimizan, Mont-de-Marsan, Parentis, Pissos, Sabres, Sore, Roquefort, Villeneuve.

2e *Arrondissement communal*, Sever (St-).

Aire, Amou, Geaune, Hagetman, Mugron, Sever (St-), Tartas-Nord, Tartas-Sud.

3e *Arrondissement communal*, Dax.

Castets, Dax, Esprit (St-), Montfort, Peyrehorade, Pouillon, Souston, Vincent-de-Tirosse (St-).

LÉMAN 39

Ce Département, divisé en trois Arrondissemens et trente-cinq Cantons, se trouve, par la nouvelle Division, réduit à vingt-trois, distribués ainsi qu'il suit :

1er *Arrondissement communal*, Genève.

Carouge, Chesne-Thonex, Collonge, Frangy, Genève (divisé en trois Arrondissemens), Gex, Julien (St-), Reignier.

2e *Arrondissement communal*, Thonon.

Douvaine, Evian, Jean-d'Aulph (Saint-), Thonon.

3e *Arrondissement communal*, Bonneville.

Bonneville, Chamonix, Cluses, Megève, Roche (la), Sallanches, Samoens, Taninges, Viuz-en Sallaz.

LOIR-ET-CHER 93

Ce Département, divisé en trois Arrondissemens et trente Cantons, se trouve, par la nouvelle Division, réduit à vingt-quatre, distribués ainsi qu'il suit :

1er *Arrondissement communal*, Vendôme.

Amand (St-), Droué, Montdoubleau, Montoire, Morée, Savigny, Selommes, Vendôme.

2e *Arrondissement communal*, Blois.

Aignan (St-), Auzoir-le-Marché, Blois-Est, Blois-Ouest, Bracieux, Contres, Herbault, Marchénoir, Mer, Montrichard.

3e *Arrondissement communal*, Romorantin.

Chaumont-sur-Tharonne, Mennetous, Neung-sur-Beuvron, Romorantin, Salbris, Selles-sur-Cher.

LOIRE. 42

Ce Département, divisé en trois Arrondissemens et quarante-quatre Cantons, par la nouvelle Division se trouve réduit à vingt-huit, distribués ainsi qu'il suit :

1er *Arrondissement communal*, Roanne.

Belmont, Charlieu, Germain-Laval (St-), Haon-le-Châtel (St-), Just-en-Chevalet (St-),

Digitized by Google

Planches.

Suite du Département de la LOIRE.

Nérondo, Pacaudière (la), Perreux, Roanne, Symphorien-de-Lay (St-).

2e *Arrondissement communal*, Montbrison.

Boën, Bonnet-le-Château (St-), Chazelles, Feurs, Georges-en-Couzan (St-), Jean-de-Soleymieux (St-), Montbrison, Noiretable, Rambert (St-).

3e *Arrondissement communal*, Etienne (St-).

Bourg-Argental, Chambon (le), Chamond (St-), Etienne (St-)-Est, Etienne (St-)-Ouest, Genest-Malifaux (St-), Héant (St-), Pelussin, Rive-de-Gier.

LOIRE (Haute-) 46

Ce Département, divisé en trois Arrondissemens et trente-un Cantons, se trouve, par la nouvelle Division, réduit à vingt-huit, distribués ainsi qu'il suit :

1er *Arrondissement communal*, Brioude.

Auzon, Blesle, Brioude, Chaise-Dieu (la), Ilpize (St-), Langeac, Paulhaguet, Pinols.

2e *Arrondissement communal*, Puy (le).

Allègre, Caires, Craponne, Fay-le-Froid, Julien-de-Chapteuil, Loudes, Monastier, Paulien (St-), Pradelles, Puy (le)-Nord-Ouest, Puy (le)-Sud-Est, Saugues, Solignac, Vorey.

Planches.

3e *Arrondissement communal*, Yssengeaux.

Bas, Didier (St-), Monistrol, Montfaucon, Tence, Yssengeaux.

LOIRE-INFÉRIEURE. 75

Ce Département, divisé en cinq Arrondissemens et cinquante-sept Cantons, se trouve réduit, par la nouvelle Division, à quarante-cinq, distribués ainsi qu'il suit :

1er *Arrondissement communal*, Savenay.

Blain, Croisic (le), Etienne-de-Montluc (St-), Gildas-des-Bois (St-), Guémené, Guérande, Herbignac, Nazaire (St-), Nicolas-de-Redon (St-), Pont-Château, Savenay.

2e *Arrondissement communal*, Châteaubriant.

Châteaubriant, Derval, Julien-de-Vouvantes (St-), Moisdon-la-Rivière, Nort, Nozay, Rougé.

3e *Arrondissement communal*, Ancenis.

Ancenis, Ligné, Mars-la-Jaille (St-), Riaillé, Varades.

4e *Arrondissement communal*, Nantes.

Bonaye, Carquefou, Chapelle-sur-Erdre-(la), Clisson, Légé, Loroux-Bottereau, Machecoul, Nantes; la ville de Nantes, *intra* et *extra muros*, forme six Arrondissemens de Justices de Paix; Philibert (St-), Vallet, Verton, Vieille-Vigne.

Digitized by Google

Planches.

Suite du Département de la LOIRE-INFÉR.

5e *Arrondissement communal*, Paimbœuf.

Bourgneuf, Paimbœuf, Pélerin (le), Père-en-Retz (St-), Pornic.

LOIRET 94

Ce Département, divisé en quatre Arrondissemens et cinquante-cinq Cantons, se trouve, par la nouvelle Division, fixé au nombre de trente-un, distribués ainsi qu'il suit :

1er *Arrondissement communal*, Pithiviers.

Bazoches-les-Gallerandes, Beaune, Malesherbes, Pithiviers, Puiseaux.

2e *Arrondissement communal*, Montargis.

Bellegarde, Château-Renard, Châtillon-sur-Loing, Courtenay, Ferrières, Lorris, Montargis.

3e *Arrondissement communal*, Gien.

Briarre, Châtillon-sur-Loire, Gien, Ouzouer-sur-Loire, Sully.

4e *Arrondissement communal*, Orléans.

Beaugency, Châteauneuf, Chécy, Notre-Dame-de-Cléry, Ferté-St-Aubin (la), Jargeau, Ingré, Méun, Neuville, Olivet; la ville d'Orléans, *intra* et *extra muros*, forme trois Arrondissemens de Justices de Paix; Patay.

Planches.

LOT 64

Ce Département, divisé en quatre Arrondissemens et quarante-neuf Cantons, se trouve, par la nouvelle Division, réduit à quarante-un, distribués ainsi qu'il suit :

1er *Arrondissement communal*, Montauban.

Bourg-de-Visa, Caussade, Caylux, Française (la), Lauzerte, Moissac, Molières, Monclar, Montauban-Est, Montauban-Ouest, Montpezat, Négrepelisse.

2e *Arrondissement communal*, Figeac.

Bretenoux, Cajare, Capelle-Marival (la), Céré (St-), Figeac-Est, Figeac-Ouest, Gorses, Livernon.

3e *Arrondissement communal*, Gourdon.

Bastide (la), Germain (St-), Gourdon, Gramat, Martel, Peyrac, Salviac, Souillac, Vayrac.

4e *Arrondissement communal*, Cahors.

Cahors-Nord, Cahors-Sud, Castelnau, Catus, Cazals, Gery (St-), Lalbenque, Lauzes, Limonhe, Luzech, Moncuq, Puy-l'Evêque.

LOT-ET-GARONNE 68

Ce Département, divisé en quatre Arrondissemens et soixante-treize Cantons, par la nouvelle Division se trouve réduit à trente-huit, distribués ainsi qu'il suit :

1er

Digitized by Google

Planches.

Suite du Département de LOT-ET-GARONNE.

1er *Arrondissement communal*, Agen.

Agen ; la ville d'Agen, *intra* et *extra muros*, forme deux Justices de Paix ; Astafort, Auvillard, Beauville, Montaigut, Plume (la), Port-Ste-Marie, Pressas, Puymirol, Roquetinbaut, Valence.

2e *Arrondissement communal*, Marmande.

Bouglon, Castel-Jaloux, Castelmoron, Damazan, Duras, Lauzun, Marmande, Mas-d'Agenois (le), Meilhan, Seiches, Tonneins.

3e *Arrondissement communal*, Nérac.

Francescas, Houeilles, Lavardac, Mezin, Nérac.

4e *Arrondissement communal*, Villeneuve-d'Agen.

Castillonès, Cancon, Fumel, Livrade (Ste-), Montflanquin, Penne, Tournon, Villeneuve, Villeréal.

LOZÈRE 59

Ce Département, divisé en trois Arrondissemens et quarante-un Cantons, se trouve, par la nouvelle Division, réduit à vingt-quatre, distribués ainsi qu'il suit :

1er *Arrondissement communal*, Marvejols.

Alban (St-), Aumont, Canourgue (la), Chanac, Chély (St-), Chirac, Fournels, Malzieu, Marvejols, Nasbinals.

Planches.

2e *Arrondissement communal*, Mende.

Amand (St-), Bleymard, Châteauneuf-Randon, Grandrieux, Langogne, Mende, Villefort.

3e *Arrondissement communal*, Florac.

Georges-de-Levezac (St-), Germain-de-Calberte (St-), Meyrueis, Pont-de-Monvert.

LYS. 9

Ce Département, divisé en quatre Arrondissemens et quarante Cantons, par la nouvelle Division se trouve réduit à trente-six, distribués ainsi qu'il suit :

1er *Arrondissement communal*, Bruges.

Ardoye ; Bruges, *intra* et *extra muros*, forme cinq Justices de Paix ; Ghistelles, Ostende, Ruyselède, Thielt, Thourout-Nord, Thourout-Sud.

2e *Arrondissement communal*, Furnes.

Dixmude, Furnes, Haeringhe, Nieuport.

3e *Arrondissement communal*, Ypres.

Elverdinghe, Hooglède, Messines, Passchendaele, Poperinghe, Wervicq ; Ypres renferme deux Justices de Paix.

4e *Arrondissement communal*, Courtrai.

Avelghem ; la ville de Courtrai, *intra* et *extra muros*, a quatre Justices de Paix ; Haerlebecke, Ingelmunster, Menin, Meulebeke, Moorzeele, Oostroosebecke, Roulers.

MANCHE. 84

Ce Département, divisé en cinq Arrondissemens et soixante-quatre Cantons, par la nouvelle

Digitized by Google

Planches.

Suite du Département de la MANCHE.

Division se trouve réduit à quarante-huit, distribués ainsi qu'il suit :

1er *Arrondissement communal*, Valognes.

Barneville, Beaumont, Briquebec, Cherbourg, Mère-Église (Ste-), Montebourg, Octeville, Pierre-Église (St-), Pieux (les), Quettehou, Sauveur-sur-Douxe (St-), Valognes.

2e *Arrondissement communal*, Lo (St-).

Clair (St-), Canisy, Carentan, Jean-de-Daye (St-), Lo (St-), Marigny, Percy, Tessy, Thorigny, Baresnton, Hilaire-du-Harcouet (St-), Isigny.

3e *Arrondissement communal*, Mortain.

Juvigny, Mortain, Pois (St-), Sourdeval, Teilleul.

4e *Arrondissement communal*, Avranches.

Avranches, Bressey, Ducé, Granville, Haye-Pesnel (la), James (St-), Pontorson, Sartilly, Villedieu.

5e *Arrondissement communal*, Coutances.

Gavray, Haye-du-Puits (la), Lessay, Malo-de-la-Lande (St-), Montmartin-sur-Mer, Périers, Saint-Sauveur-Lendelin.

MARNE. 54

Ce Département, divisé en cinq Arrondissemens et soixante-quatorze Cantons, se trouve, par la nouvelle Division, réduit à trente-un, distribués ainsi qu'il suit :

1er *Arrondissement communal*, Reims.

Ay, Beine, Bourgogne, Châtillon, Fismes, Reims (divisé en trois Arrondissemens), Verzy, Ville-en-Tardenois.

2e *Arrondissement communal*, Menehould (Sainte-).

Dammartin-sur-Yvre, Menehould (Sainte-), Ville-sur-Tourbe.

3e *Arrondissement communal*, Vitry-sur-Marne.

Heiltz-le-Maurupt, Remy-en-Bouzemont (St-), Sompuis, Thiebiemont, Vitry-sur-Marne.

4e *Arrondissement communal*, Châlons.

Châlons, Écury-sur-Coole, Marson, Suippes.

5e *Arrondissement communal*, Épernay.

Anglure, Avize, Dormans, Épernay, Esterny, Fère-Champenoise, Montmirail, Montmort, Sezanne, Vertus.

MARNE (Haute-). 32

Ce Département, divisé en trois Arrondissemens et soixante-dix Cantons, par la nouvelle Division se trouve réduit à vingt-huit, distribués ainsi qu'il suit :

1er *Arrondissement communal*, Wassy.

Chevillon, Dizier (St-), Donjeux, Doule-

Digitized by Google

Planches.

Suite du Département de la HAUTE-MARNE.

vant, Joinville, Montierender, Sailly, Wassy.

2e *Arrondissement communal*, Chaumont.

Arc-en-Barrois, Andelot, Blain (St-), Bourmont, Chaumont, Clefmont, Juzennecourt, Nogent-Haute-Marne, Vignory, Ville-sur-Aujon.

3e *Arrondissement communal*, Langres.

Auberive, Bourbonne, Fay-Billot, Ferté-sur-Amance (la), Langres, Longeau, Montigny-Source-Meuse, Neuilly-lès-Langres, Prauthoy, Varennes.

MAYENNE. 33

Ce Département, divisé en trois Arrondissemens et soixante-deux Cantons, par la nouvelle Division se trouve réduit à vingt-sept, distribués ainsi qu'il suit :

1er *Arrondissement communal*, Mayenne.

Ambrières, Bays, Couptrin, Ernée, Goron, Horps (le), Landivy, Lassay, Mayenne-Nord-Est, Mayenne-Sud-Ouest, Pré-en-Pail, Villaines-la-Juhel.

2e *Arrondissement communal*, Laval.

Argentré, Chaillard, Évron, Laval-Est, Laval-Ouest, Loiron, Meslay, Montsurs, Suzanne (Ste.).

3e *Arrondissement communal*, Château-Gontier.

Aignan-sur-Roë (St-), Bierné, Château-Gontier, Cossé-le-Vivien, Craon, Grez-en-Bouëre.

Planches.

MAYENNE-ET-LOIRE. 76

Ce Département, divisé en cinq Arrondissemens et soixante-treize Cantons, se trouve, par la nouvelle Division, réduit à trente-quatre, distribués ainsi qu'il suit :

1er *Arrondissement communal*, Segré.

Briolay, Candé, Châteauneuf, Durtal, Lion-d'Angers (le), Pouancé, Segré.

2e *Arrondissement communal*, Baugé.

Baugé, Beaufort, Longué, Noyant, Seiche.

3e *Arrondissement communal*, Saumur.

Doué, Gennes, Montreuil-Bellay, Saumur (divisé en trois Arrondissemens), Thouarcé et le Champ, Vihiers.

4e *Arrondissement communal*,

Beaupreau, Champtoceaux, Chemillé, Chollet, Florent (St-), Montfaucon, Montrevault.

5e *Arrondissement communal*, Angers.

Angers (divisé en trois Arrondissemens), Chalonnes, Georges (St-), Louroux-Beconnais (le), Pont-de-Cé.

MEURTHE. 35

Ce Département, divisé en cinq Arrondissemens et soixante-neuf Cantons, se trouve, par la nouvelle Division, réduit à vingt-neuf, distribués ainsi qu'il suit :

1er *Arrondissement communal*, Toul.

Colombey, Domevre, Thiaucourt, Toul-Nord, Toul-Sud.

Digitized by Google

Planches.

Suite du Département de la MEURTHE.

2e *Arrondissement communal*, Nancy.

Nancy-Nord, Nancy-Est, Nancy-Ouest, Nicolas (St-), Nomeny, Pont-à-Mousson.

3e *Arrondissement communal*, Château-Salins.

Alberstorff, Château-Salins, Delme, Dieuze, Vic.

4e *Arrondissement communal*, Sarrebourg.

Fénétrange, Lorquin, Phalsbourg, Réchicourt, Sarrebourg.

5e *Arrondissement communal*, Lunéville.

Bacarat, Bayon, Blamont, Gerbéviller, Haroué, Lunéville-Nord, Lunéville-Sud-Est, Vézelize.

MEUSE. 27

Ce Département, divisé en quatre Arrondissemens et soixante-dix Cantons, par la nouvelle Division, se trouve réduit à vingt-huit, distribués ainsi qu'il suit :

1er *Arrondissement communal*, Bar-sur-Ornain.

Ancerville, Bar-sur-Ornain, Ligny, Montier-sur-Saux, Revigny, Trianeourt, Vaubécourt, Vavincourt.

2e *Arrondissement communal*, Commercy.

Commercy, Gondrecourt, Mihiel (St-), Pierrefitte, Vaucouleurs, Vigneulles-lès-Hattonchâtel, Void.

Planches.

5e *Arrondissement communal*, Montmédy.

Damvillers, Dun, Montfaucon, Montmédy, Spincourt, Stenay.

4e *Arrondissement communal*, Verdun.

Charny, Clermont, Étain, Fresnes-en-Woëvre, Souilly, Varennes, Verdun.

MEUSE-INFÉRIEURE 12

Ce Département, divisé en trois Arrondissemens et trente-un Cantons, par la nouvelle Division se trouve réduit à vingt-trois, distribués ainsi qu'il suit :

1er *Arrondissement communal*, Maestricht.

Bilsen, Galoppe, Heerlen, Maestricht-Nord, Maestricht-Sud, Meehelen, Meersen, Oirsbeek, Rolduc, Tongres.

2e *Arrondissement communal*, Hasselt.

Beeringen, Hasselt, Herck, Loon, Peer, Trond (St-).

3e *Arrondissement communal*, Ruremonde.

Arbel, Brée, Maaseyck, Nedercruchten, Ruremonde, Venloo, Weert.

MONT-BLANC.

Digitized by Google

Planches.

MONT-BLANC 40

Ce Département, divisé en quatre Arrondissemens et cinquante-cinq Cantons, se trouve, par la nouvelle Division, réduit à trente-deux, distribués ainsi qu'il suit :

1er *Arrondissement communal*, Chambéry.

Aix, Biolle (la), Chambéry-Nord, Chambéry-Sud, Chatelard (le), Echelles (les), Genis (St-), Hôpital (l'), Montméliant, Pierre-d'Albigny (St-), Pont-Beauvoisin, Rochette (la), Ruffieux, Yenne.

2e *Arrondissement communal*, Annecy.

Annecy-Nord, Annecy-Sud, Faverges, Rumilly, Thônes.

3e *Arrondissement communal*, Moutiers.

Beaufort, Bourg-St-Maurice, Conflans, Moutiers-Nord, Moutiers-Sud.

4e *Arrondissement communal*, Jean-de-Maurienne (St-).

Aiguebelle, Chambre (la), Étienne-de-Cuines (St-), Jean-de-Maurienne (St-)-Nord, Jean-de-Maurienne (St-)-Sud, Michel (St-), Modane, Thermignon.

MONT-TONNERRE 4

Ce Département, divisé en quatre Arrondissemens et trente-sept Cantons, n'a éprouvé aucune réduction. Chacun des noms, portés sur la Carte de ce Département, sont autant de Chef-lieux de Cantons.

MORBIHAN 89

Ce Département, divisé en quatre Arrondissemens et soixante-neuf Cantons, par la nouvelle Division se trouve réduit à trente-neuf, distribués ainsi qu'il suit :

1er *Arrondissement communal*, Pontivy.

Baud, Cleguerec, Faouet (le), Gourin, Guemené, Locminé, Pontivy.

2e *Arrondissement communal*, Ploermel.

Guer, Jean-Brevelay (St-), Josselin, Malestroit, Moron, Ploermel, Rohan, Trinité (la).

3e *Arrondissement communal*, Lorient.

Auray, Belle-Isle-sur-Mer, Belz, Hennebond, Lorient; la ville de Lorient, *intra* et *extra muros*, forme deux Justices de Paix.

4e *Arrondissement communal*, Vannes.

Allaire, Carentoir, Elven, Grandchamp, Muzillac, Questembert, Roche-Bernard (la), Rochefort, Sarzeau, Vannes-Est, Vannes-Ouest.

MOSELLE 28

Ce Département, divisé en quatre Arrondissemens et soixante-dix-huit Cantons, se trouve,

Digitized by Google

Planches.

Suite du Département de la MOSELLE.

par la nouvelle Division, réduit à trente, distribués ainsi qu'il suit :

1er *Arrondissement communal*, Briey.

Audun-le-Roman, Briey, Conflans, Longuyon, Longwy.

2e *Arrondissement communal*, Thionville.

Bouzonville, Cattenom, Launstroff, Metzerwise, Rollingen, Sarre-Libre, Thionville, Tholey.

3e *Arrondissement communal*, Metz.

Boulay, Faulquemont, Gorze, Metz; la ville de Metz, *intra* et *extra muros*, forme trois Arrondissemens de Justices de Paix; Pange, Verny, Vigy.

4e *Arrondissement communal*, Sarguemines.

Avold (St-), Bithe, Forbach, Puttelange, Rorbach, Sarguemines, Tenquin-Gros, Volsminster.

NETHES (Deux-) 11

Ce Département, divisé en trois Arrondissemens et vingt-trois Cantons, se trouve, par la nouvelle Division, réduit à vingt-un, distribués ainsi qu'il suit :

1er *Arrondissement communal*, Anvers.

Anvers (divisé en quatre Arrondissemens), Berchem, Boom, Brecht, Eeckeren, Santhoven.

Planches.

2e *Arrondissement communal*, Turnhout.

Arendonk, Hoogstraeten, Herenthals, Mol, Turnhout, Westerloo.

3e *Arrondissement communal*, Malines.

Duffel, Heyst-op den-Berg, Lierre, Malines-Nord, Malines-Sud, Puers.

NIÈVRE. 96

Ce Département, divisé en quatre Arrondissemens et quarante-neuf Cantons, par la nouvelle Division se trouve réduit à vingt-cinq, distribués ainsi qu'il suit :

1er *Arrondissement communal*, Cosne.

Amand (St-), Charité (la), Cosne, Donzy, Pouilly, Premery.

2e *Arrondissement communal*, Brinon-les-Allemands.

Clamecy, Corbigny, Orme (l'), Tannay, Varzy.

3e *Arrondissement communal*, Nevers.

Benin-d'Azy (Saint-), Décize, Dorne, Fours, Nevers, Pierre-le-Moutier (St-), Pougues, Saulge (St-).

4e *Arrondissement communal*, Château-Chinon.

Château-Chinon, Châtillon-en-Bazois, Luzy, Mont-Sauche, Moulins-Engilbert.

Digitized by Google

Planches.

NORD. 16

Ce Département, divisé en six Arrondissemens et cinquante-quatre Cantons, par la nouvelle Division se trouve augmenté et porté au nombre de soixante, distribués ainsi qu'il suit :

1er *Arrondissement communal*, Bergues.

Bourbourg, Dunkerque-Est, Dunkerque-Ouest, Gravelines, Hondtschoote.

2e *Arrondissement communal*, Hazebrouck.

Armentières, Bailleul-Nord-Est, Bailleul-Sud-Ouest, Cassel, Hazebrouck-Nord, Hazebrouck-Sud, Merville, Steenworde.

3e *Arrondissement communal*, Lille.

Bassée (la), Haubourdin, Lannoy, Lille; la ville de Lille, *intra* et *extra muros*, forme cinq Arrondissemens de Justices de Paix; Pont-à-Marcq, Quesnoy-sur-Deule, Roubaix, Seclin, Templeuve, Turcoing-Nord, Turcoing-Sud.

4e *Arrondissement communal*, Cambray.

Cambray-Est, Cambray-Ouest, Carnières, Catteau (le), Clary, Marcoing, Solesmes.

5e *Arrondissement communal*, Avesnes.

Avesnes-Nord, Avesnes-Sud, Bavay, Berlaimont, Landrecies, Maubeuge, Quesnoy-Est, Quesnoy-Ouest, Solre-Libre.

6e *Arrondissement communal*, Douay.

Amand (St-), rive droite de la Scarpe; Amand (St-), rive gauche de la Scarpe; Arleux, Bouchain, Douay-Nord, Douay-Sud, Douay-Ouest, Marchiennes, Nord-Libre, Orchies; Valenciennes, *intra* et *extra muros*, forme trois Arrondissemens de Justices de Paix.

Planches.

OISE. 25

Ce Département, divisé en quatre Arrondissemens et soixante-seize Cantons, par la nouvelle Division se trouve réduit à trente-cinq, distribués ainsi qu'il suit :

1er *Arrondissement communal*, Beauvais.

Aunauil, Beauvais, Chaumont, Coudray-St-Germer, Formerie, Grandvilliers, Marseille, Méru, Senantes, Tillé.

2e *Arrondissement communal*, Clermont.

Bailleul le-Soc, Bretauil, Clermont, Crevecœur, Froissy, Just (St-), Maignelay, Mouy.

3e *Arrondissement communal*, Compiègne.

Attichy, Compiègne, Fretoy, Grand-Fresnoy, Lassigny, Noyon, Ressons, Ribecourt.

4e *Arrondissement communal*, Senlis.

Acy, Chantilly, Creil, Crespy, (Nanteuil-Haudouin), Neuilly-en-Thel, Pont-Ste-Maxence, Senlis.

ORNE. 86

Ce Département, divisé en quatre Arrondissemens et cinquante-un Cantons, par la nouvelle Division, se trouve réduit à trente-cinq, distribués ainsi qu'il suit :

Digitized by Google

Planches.

*Suite du Département de l'*ORNE.

1er *Arrondissement communal*, Domfront.

Athis, Domfront, Ferté-Macé (la), Gervais-de-Messey (St-), Juvigny, Passais, Tinchebray.

2e *Arrondissement communal*, Argentan.

Argentan, Briouze, Ecouché, Exmes, Ferté-Fresnel (la), Gacé, Mellerault (le), Mortrée, Putanges, Trun, Vimoutiers.

3e *Arrondissement communal*, Alençon.

Alençon-Est, Alençon-Ouest, Carrouges, Courtomer, Mesle-sur-Sarthe (le), Séez.

4e *Arrondissement communal*, Mortagne.

Basoches-sur-Hoëne, Belesme, Laigle, Longny, Mortagne, Moulins-la-Marche, Nocé, Pervenchères, Remalard, Theil (le), Tourouvre.

OURTHE 13

Ce Département, divisé en trois Arrondissemens et trente-six Cantons, se trouve, par la nouvelle Division, réduit à trente, distribués ainsi qu'il suit:

1er *Arrondissement communal*, Liége.

Dalhem, Fleron, Glons, Herve, Hollogne-aux-Pierres, Liége (divisé en quatre Arrondissemens), Louvegnée, Seraing, Waremme.

2e *Arrondissement communal*, Malmédy.

Aubel, Cronenbourg, Eupen, Limbourg, Malmédy, Schleyden, Stavelot, Theux, Verviers, Viel-Salm, Vith (St-).

3e *Arrondissement communal*, Huy.

Avenne, Bodegnée, Ferrières, Héron, Huy, Landen, Nandrin.

PAS-DE-CALAIS 15

Ce Département, divisé en six Arrondissemens et quatre-vingt-six Cantons, par la nouvelle Division se trouve réduit à quarante-trois, distribués ainsi qu'il suit:

1er *Arrondissement communal*, Boulogne-sur-Mer.

Boulogne, Calais, Desvres, Guines, Marquise, Samer.

2e *Arrondissement communal*, Saint-Omer.

Aire, Audruick, Fauquemberg, Lambres, St-Omer-Nord, St-Omer-Sud, Tournehem.

3e *Arrondissement communal*, Béthune.

Béthune, Cambrin, Carvin-Espinoy, Houdain, Lens, Lillers, Norrent-Fontes, Ventie (la).

4e *Arrondissement communal*, Arras.

Arras-Nord, Arras-Sud, Bapaume, Beaumetz, Bertincourt

Digitized by Google

Planches.

Suite du Département du PAS-DE-CALAIS.

Bertincourt, Croisilles, Fonquevillers, Marquion, Vimy, Vitry.

5e *Arrondissement communal*, Pol (Saint-).

Aubigny, Auxy-la-Réunion, Avesne, Heuchin, Pol (St-), Wail.

6e *Arrondissement communal*, Montreuil.

Campagne, Etaples, Fruges, Hesdin, Hucqueliers, Montreuil.

PUY-DE-DOME 98

Ce Département, divisé en cinq Arrondissemens et soixante-douze Cantons, se trouve, par la nouvelle Division, réduit à cinquante, distribués ainsi qu'il suit :

1er *Arrondissement communal*, Riom.

Aigueperse, Combrondes, Ennezat, Gervais (St-), Manzat, Menat, Montaigu, Pionsat, Pontaumur-Landogne, Pontgibaud, Randans, Riom-Est, Riom-Ouest.

2e *Arrondissement communal*, Thiers.

Châteldon, Courpière, Lezoux, Maringues, Remy (St-), Thiers.

3e *Arrondissement communal*, Ambert.

Amand-Roche-Savine (St-), Ambert, Anthème (St-), Arlanc, Cunlhat, Germain-l'Herm (St-), Olliergues, Viverols.

Planches.

4e *Arrondissement communal*, Clermont.

Amant-Tallende (St-), Billom, Bourg-Lastiq, Clermont-Nord, Clermont-Sud, Clermont-Sud-Ouest, Dier (St-), Herment, Pont-sur-Allier, Rochefort, Vertaison, Veyre, Vic-sur-Allier.

5e *Arrondissement communal*, Issoire.

Ardes, Besse, Champex, Germain-Lembron (St-), Issoire, Jumeaux, Sauxillanges, Tauves, Tour (la).

PYRÉNÉES (Basses-) 72

Ce Département, divisé en cinq Arrondissemens et cinquante-trois Cantons, se trouve, par la nouvelle Division, réduit à quarante, distribués ainsi qu'il suit :

1er *Arrondissement communal*, Pau.

Clarac, Garlin, Lembeye, Lescar, Montaner, Morlaas, Nay, Pau-Est, Pau-Ouest, Pontac, Thèze.

2e *Arrondissement communal*, Oleron.

Accous, Aramits, Arudy, Laruns, Lasseube, Marie-d'Oleron (Ste-), Monein, Oleron.

3e *Arrondissement communal*, Mauléon.

Etienne-de-Baigorry (St-), Jean-Pied-de-Port (St-), Iholdy, Mauléon, Palais (St-), Tardets.

4e *Arrondissement communal*, Baïonne.

Bastide-Clerence (la), Baïonne-Nord-Est, Baïonne-Nord-Ouest, Bidache, Espelette, Hasparren, Jean-de-Luz (St-), Ustarits.

5e *Arrondissement communal*, Orthès.

Arthès, Arzacq, Lagor, Navarreins, Orthès, Salliés, Sauveterre.

Digitized by Google

Planches.

PYRÉNÉES (Hautes-) 71

Ce Département, divisé en trois Arrondissemens et trente-cinq Cantons, par la nouvelle Division se trouve réduit à vingt-six, distribués ainsi qu'il suit :

1er *Arrondissement communal*, Tarbes.

Aubarede, Castelnau-de-Rivière, Galan, Maubourguet, Ossun, Rabastens, Tarbes-Nord, Tarbes-Sud, Tournay, Trie, Vic-Bigorre.

2e *Arrondissement communal*, Bagnères.

Arreau, Bagnères, Barthe (la), Bordères, Campan, Castelnau-de-Magnoac, Lannemezan, Moncon-en-Barousse, Nestier, Vielle.

3e *Arrondissement communal*, Argellès.

Argellès, Ancun, Juncalas, Lourde, Luz.

PYRÉNÉES-ORIENTALES 61

Ce Département, divisé en trois Arrondissemens et vingt-sept Cantons, se trouve, par la nouvelle Division, réduit à dix-sept, distribués ainsi qu'il suit :

1er *Arrondissement communal*, Perpignan.

Latour, Millas, Paul-de-Fenouillet (St-), Perpignan-Est, Perpignan-Ouest, Rivesaltes, Thuir.

2e *Arrondissement communal*, Ceret.

Argeles, Arles, Ceret, Prats-de-Mollo.

3e *Arrondissement communal*, Prades.

Mont-Louis, Olette, Prades, Sallagousse, Sournia, Vinça.

Planches.

RHIN (Bas-) 29

Ce Département, divisé en quatre Arrondissemens et trente-huit Cantons, par la nouvelle Division n'a éprouvé aucune réduction.

RHIN (Haut-) 30

Ce Département, divisé en cinq Arrondissemens et cinquante-deux Cantons, se trouve, par la nouvelle Division, réduit à trente-neuf, distribués ainsi qu'il suit :

1er *Arrondissement communal*, Colmar.

Andolsheim, Colmar, Ensisheim, Guebwiller, Kaysersberg, Marie-aux-Mines (Ste-), Munster, Neuf-Brisach, Pontroye (la), Ribeauville, Rouffach, Soultz, Wintzenheim.

2e *Arrondissement communal*, Altkirch.

Altkirch, Ferrette, Habsheim, Huningue, Hirsingen, Landser, Mulhausen.

3e *Arrondissement communal*, Délemont.

Aesch, Bienne, Court Courtelary, Délemont.

4e *Arrondissement communal*, Porentruy.

Audincourt, Montbéliard, Porentruy, Saignelegier, Ursanne (St-).

5e *Arrondissement communal*, Belfort.

Amarin (St-), Belfort, Cernay, Dannemarie, Delle, Fontaine, Giromagny, Masvaux, Thann.

Digitized by Google

Planches.

RHIN-ET-MOSELLE 5

Ce Département, divisé en trois Arrondissemens et trente-un Cantons, n'a éprouvé aucune réduction. Chacun des noms portés sur la Carte de ce Département, sont autant de Chef-lieux de Cantons.

RHONE 42

Ce Département, divisé en deux Arrondissemens et vingt-neuf Cantons, se trouve réduit, par la nouvelle Division, à vingt-cinq, distribués ainsi qu'il suit :

1er *Arrondissement communal*, Villefranche.

Anse, Beaujeu, Belleville, Bois-d'Oingt, Montsols, Nizier (St-), Tarare, Thizy, Villefranche.

2e *Arrondissement communal*, Lyon.

Arbresle (l'), Colombe (Ste-), Genis-Laval (St-), Givors, Laurent-de-Chamousset (St-), Limonest; la ville de Lyon, *intra* et *extra muros*, forme six Arrondissemens de Justices de Paix; Mornant, Neuville, Symphorien-sur-Coise (St-), Vaugneray.

ROER. 2

Ce Département, divisé en quatre Arrondissemens et quarante-deux Cantons, n'a éprouvé aucun changement. Tous les noms portés sur la Carte de ce Département, sont autant de Chef-lieux de Cantons.

Planches.

SAMBRE-ET-MEUSE. 7

Ce Département, divisé en quatre Arrondissemens et vingt-six Cantons, par la nouvelle Division se trouve réduit à vingt-un, distribués ainsi qu'il suit :

1er *Arrondissement communal*, Namur.

Andenne, Fosses, Gembloux, Dhuy, Namur-Nord, Namur-Sud.

2e *Arrondissement communal*, Dinan'.

Beauraing, Ciney, Dinant, Florennes, Walcourt.

3e *Arrondissement communal*, Marche.

Durbuy, Erezée, Havelange, Laroche, Marche, Rochefort.

4e *Arrondissement communal*, Hubert (St-).

Gedinne, Hubert (St-), Nassogne, Wellin.

SAONE-ET-LOIRE. 43

Ce Département, divisé en cinq Arrondissemens et quatre-vingt-six Cantons, par la nouvelle Division se trouve réduit à quarante-huit, distribués ainsi qu'il suit :

1er *Arrondissement communal*, Autun.

Autun, Couches, Issy-l'Évêque, Léger-sous-Beuvrey (St-), Lucenay-l'Évêque, Mesvres, Mont-Cenis, Saizy.

2e *Arrondissement communal*, Charolles.

Bellevue-les-Bains, Bonnet-de-Joux (Saint-),

Digitized by Google

Planches.

Suite du Département de SAONE-ET-LOIRE.

Charolles, Chauffailles, Clayette (la), Digoin, Gueugnon, Guiche (la), Marcigny, Pallinges, Paray-le-Monial, Semur-en-Brionnois, Toulon-sur-Arroux.

3e *Arrondissement communal*, Châlons-sur-Saone.

Buxy, Chagny, Châlons-sur-Saône-Nord, Châlons-sur-Saône-Sud, Germain-du-Plain (Saint-), Givry, Martin-en-Bresse (St-), Mont-St-Vincent, Sennecey (Le Grand), Verdun-sur-le-Doubs.

4e *Arrondissement communal*, Louhans.

Beaurepaire, Cuiseaux, Cuisery, Germain-du-Bois (St-), Louhans, Montpont, Montret, Pierre.

5e *Arrondissement communal*, Mâcon.

Chapelle-de-Guinchay, Cluny, Jonvenco, Lugny, Mâcon-Nord, Mâcon-Sud, Matour, Tournus, Tramayes.

SAONE (Haute-) 57

Ce Département, divisé en trois Arrondissemens et quarante-neuf Cantons, se trouve, par la nouvelle Division, réduit à vingt-sept, distribués ainsi qu'il suit :

1er *Arrondissement communal*, Gray.

Autrey, Champlitte, Dampierre, Fresne-St-Mamez, Gray, Gy, Pesmes.

2e *Arrondissement communal*, Vesoul.

Amance, Combeau-Fontaine, Jussey, Montbozon, Noroy-le-Bourg, Pont-sur-Saône, Rioz, Scey-sur-Saône, Vesoul, Vitrey.

3e *Arrondissement communal*, Lure.

Champagney, Faucogney, Héricourt, Loup (St-), Lure, Luxeuil, Melisey, Saulx, Vauvillers, Villers-Sexel.

SARRE. 61

Ce Département, divisé en quatre Arrondissemens et trente-quatre Cantons, n'a éprouvé aucune réduction. Tous les noms portés sur la Carte de ce Département, doivent être considérés comme autant de Chef-lieux de Cantons.

SARTHE. 87

Ce Département, divisé en quatre Arrondissemens et cinquante-trois Cantons, par la nouvelle Division se trouve réduit à trente-trois, distribués ainsi qu'il suit :

1 *Arrondissement communal*, Mamers.

Beaumont-sur-Sarthe, Bonnetable, Fresnay, Laferté-Bernard, La Fresnaye, Mamers, Marolles, Montmirail, Poterne (St-), Tuffé.

2e *Arrondissement communal*, Saint-Calais.

Bouloire, Chartre (la), Château-du-Loir, Calais (St-), Grand-Lucé (le), Vibraye.

3e *Arrondissement communal*, Flèche (la).

Brulon, Flèche (la), Lude (le), Malicorne, Mayet, Pontvalain, Sablé.

Suite

Digitized by Google

Planches.

Suite du Département de la SARTHE.

4e Arrondissement communal, Mans.

Balon, Conlie, Ecommoy, Loué; la ville du Mans, *intra* et *extra muros*, forme trois Justices de Paix; Montfort, Sillé-le-Guillaume, Suze (la).

SEINE 19

Ce Département, divisé en trois Arrondissemens et dix-sept Cantons, se trouve, par la nouvelle Division, porté à vingt, distribués ainsi qu'il suit :

1er Arrondissement communal, Denis (Saint-).

Nanterre, Neuilly, Pantin.

2e Arrondissement communal, Sceaux.

Charenton, Sceaux, Villejuif, Vincennes.

3e Arrondissement communal, Paris.

La ville de Paris est divisée en douze Arrondissemens de Justices de Paix.

SEINE-ET-MARNE 18

Ce Département, divisé en cinq Arrondissemens et trente-sept Cantons, par la nouvelle Division est réduit à vingt-neuf, distribués ainsi qu'il suit :

1er Arrondissement communal, Melun.

Brie-sur-Hières, Châtelet (le), Melun-Nord, Melun-Sud, Mormant, Tournan.

Planches.

2e Arrondissement communal, Coulommiers.

Coulommiers, Ferté-Gaucher (la), Rebais, Rozoy.

3e Arrondissement communal, Meaux.

Claye, Crécy, Dammartin, Ferté-sous-Jouarre (la), Lagny, Lizy-sur-Ourcq, Meaux.

4e Arrondissement communal, Fontainebleau.

Chapelle (la), Château-Landon, Fontainebleau, Lorrès, Montereau-faut-Yonne, Moret, Nemours.

5e Arrondissement communal, Provins.

Bray-sur-Seine, Donnemarie, Nangis, Provins, Villiers-St-Georges.

SEINE-ET-OISE 20

Ce Département, divisé en cinq Arrondissemens et cinquante-neuf Cantons, par la nouvelle Division se trouve réduit à trente-six, distribués ainsi qu'il suit :

1er Arrondissement communal, Mantes.

Houdan, Limay, Magny, Mantes, Villeneuve-en-Chevrie (la).

2e Arrondissement communal, Pontoise.

Ecouen, Emile, ci-devant Montmorency; Gonesse, Isle-Adam (l'), Luzarches, Marines, Pontoise.

Digitized by Google

Planches.

Suite du Département de SEINE-ET-OISE.

3e Arrondissement communal, Versailles.

Argenteuil, Chevreuse, Germain-en-Laye (St-), Limours, Marly-la-Machine, Meulan, Montfort-l'Amaury, Palaiseau, Poissy, Rambouillet, Sèvres; Versailles, *intra* et *extra muros*, forme trois Arrondissemens de Justices de Paix.

4e Arrondissement communal, Corbeil.

Arpajon, Boissy-St-Léger, Corbeil, Longjumeau.

5e Arrondissement communal, Étampes.

Dourdan, *intra* et *extra muros*, forme deux Justices de Paix; Étampes, Ferté-Alais (la), Méréville, Milly.

SEINE-INFÉRIEURE. 25

Ce Département, divisé en cinq Arrondissemens et soixante-quatre Cantons, par la nouvelle Division se trouve réduit à cinquante, distribués ainsi qu'il suit :

1er Arrondissement communal, Havre.

Bolbec, Criquetot-Leneval, Fécamp, Goderville, Havre, Ingouville, Lillebonne, Montivilliers, Romain (St-).

2e Arrondissement communal, Yvetot.

Cany, Caudebec, Doudeville, Fauville-en-Caux, Fontaine-le-Dun, Ourville, Valery-en-Caux (St-), Valmont, Yerville, Yvetot.

Planches.

3e Arrondissement communal, Dieppe.

Bacqueville, Bellencombre, Dieppe, Envermeu, Eu, Longueville, Offranville, Tôtes.

4e Arrondissement communal, Neufchâtel.

Argueil, Aumale, Forges-les-Eaux, Foucarmont, Gournay, Londinières, Neufchâtel, Saens (St-).

5e Arrondissement communal, Rouen.

Boos, Buchy, Clères, Dernetal, Ducler, Elbeuf, Grand-Couronne, Marommes, Pavilly; la ville de Rouen, *intra* et *extra muros*, forme six Arrondissemens de Justices de Paix.

SÈVRES (Deux-). 83

Ce Département, divisé en quatre Arrondissemens et cinquante Cantons, par la nouvelle Division se trouve réduit à trente-un, distribués ainsi qu'il suit:

1er Arrondissement communal, Thouars.

Argenton-le-Château, Bressuire, Cerisay, Châtillon-sur-Serre et St-Jouin, Thouars, Varent (Saint).

2e Arrondissement communal, Parthenay.

Airvault, Loup (St-), Marières, Ménigoutte, Moncoutant, Parthenay, Secondigny, Thenezay.

3e Arrondissement communal, Niort.

Beauvoir-sur-Niort, Champ-Deniers, Cou-

Digitized by Google

Planches.

Suite du Département des DEUX-SÈVRES.

longes, Fontenay; Maixent (St-), *intra* et *extra muros*, forme deux Justices de Paix; Mauzé; Niort, *intra* et *extra muros*, forme deux Justices de Paix; Prahecq.

4e *Arrondissement communal*, Melle.

Brioux, Chef-Boutonne, Celle, Chenay, Lamotte-Ste-Heraye, Melle, Sauzé-Vaussay.

SOMME 24

Ce Département, divisé en cinq Arrondissemens et soixante-deux Cantons, se trouve, par la nouvelle Division, réduit à quarante-un, distribués ainsi qu'il suit :

1er *Arrondissement communal*, Abbeville.

Abbeville-Nord, Abbeville-Sud, Ailly-le-Haut-Clocher, Ault, Crecy, Gamaches, Hallencourt, Moyenneville, Nouvion, Rue, Vallery (St-).

2e *Arrondissement communal*, Doullens.

Acheux, Bernaville, Domart, Doullens.

3e *Arrondissement communal*, Péronne.

Albert, Bray, Chaulnes, Combles, Ham, Nesle, Péronne, Roisel.

4e *Arrondissement communal*, Mondidier.

Ailly-sur-Noye, Mondidier, Moreuil, Rozières, Roye.

5e *Arrondissement communal*, Amiens.

La ville d'Amiens et les Communes environnantes forment quatre Justices de Paix; Conty, Corbie, Hornoy, Mollien, Oisemont, Picquigny, Poix, Sains, Villers-Bocage.

Planches.

TARN. 63

Ce Département, divisé en quatre Arrondissemens et cinquante-un Cantons, par la nouvelle Division se trouve réduit à trente-cinq, distribués ainsi qu'il suit :

1er *Arrondissement communal*, Gaillac.

Cadalen, Cordes, Gaillac, Lisle, Montmirail, Puiceley, Rabastens, Salvagnac.

2e *Arrondissement communal*, Alby.

Alban, Alby, Juery (St-), Monestiés, Montirat, Réalmont, Valderiés, Valence.

3e *Arrondissement communal*, Castres.

Amans-la-Bastide (St-), Anglès, Brassac, Bruguière (la), Castres, Caune (la), Dourgne, Lautrec, Mazamet, Montredon, Murat, Roquecourbe, Vabre, Vielmur.

4e *Arrondissement communal*, Lavaur.

Cuq-Toulza, Graulhet, Lavaur, Paul (S-), Puy-Laurens.

VAR 52

Ce Département, divisé en quatre Arrondissemens et soixante-treize Cantons, par la nouvelle Division se trouve réduit à trente-deux, distribués ainsi qu'il suit :

1er *Arrondissement communal*, Brignolles.

Barjols, Besse, Brignolles, Cotignac, Ginas-

Digitized by Google

Planches.

Suite du Département du VAR.

servis, Maximin (St-), Roque-Brussane (la), Tavernes.

2e *Arrondissement communal*, Draguignan

Aups, Callas, Comps, Draguignan, Fayence, Fréjus, Grimaud, Lorgues, Salernes, Tropez (Saint).

3e *Arrondissement communal*, Grasse.

Antibes, Auban (St-), Bar-(le), Courseguules, Grasse, Vallier (St-), Vence.

4e *Arrondissement communal*, Toulon.

Bausset (le), Collobrières, Cuers, Hières, Ollioules, Toulon-Est, Toulon-Ouest.

VAUCLUSE 55

Ce Département, divisé en quatre Arrondissemens et trente-huit Cantons, par la nouvelle Division se trouve réduit à vingt-deux, distribués ainsi qu'il suit:

1er *Arrondissement communal*, Orange.

Beaumes, Bollène, Malaucène, Orange-Est, Orange-Ouest, Vaison, Valréas.

2e *Arrondissemeit communal*, Avignon.

Avignon-Nord, Avignon-Sud, Bedarides, Cavaillon, Isle (l').

Planches.

3 *Arron dissement communal*, Carpentras.

Carpentras-Nord, Carpentras-Sud, Mourmoiron, Pernes, Sault.

4e *Arrondissement communal*, Apt.

Apt, Bonnieux, Cadenet, Gordes, Pertuis.

VENDÉE 82

Ce Département, divisé en trois Arrondissemens et cinquante-sept Cantons, par la nouvelle Division se trouve réduit à vingt-neuf, distribués ainsi qu'il suit:

1er *Arrondissement communal*, Les Sables-d'Olonne.

Beauvoir, Challans, Gilles-sur-Vie (St-), Isle-Dieu (l'), Motte-Achard (la), Moutiers-les-Maufaits, Noirmoutiers, Palluau, Sables-d'Olonne (les), Talmont.

2e *Arrondissement communal*, Montaigu.

Essarts (les), Fulgent (St-), Herbiers (les), Montaigu, Mortagne, Poiré-sur-la-Roche (le), Roche-Servière, Roche-sur-Yon (la).

3e *Arrondissement communal*, Fontenay.

Chaillé-les-Marais, Chantonnay, Châteigneraie (la), Fontenay, Hermenault (l'), Hermine (Ste-), Hilaire-sur-l'Autise (St-), Luçon, Maillezais, Mareuil, Pouzauge-la-Ville.

VIENNE

Digitized by Google

Planches.

VIENNE. 78

Ce Département, divisé en cinq Arrondissemens et quarante-neuf Cantons, se trouve, par la nouvelle Division, réduit à trente-un, distribués ainsi qu'il suit :

1er *Arrondissement communal*, Loudun.

Loudun, Moncontour, Monts, Trois-Moutiers.

2e *Arrondissement communal*, Châtellerault.

Châtellerault, Dangé, Leigné-sur-Usseau, L'Encloistre, Plumartin, Vouneuil.

3e *Arrondissement communal*, Montmorillon.

Chauvigny, Isle Jourdain (l'), Lussac, Montmorillon, Savin (St-), Trimouille (la).

4e *Arrondissement communal*, Civray.

Availles, Charroux, Civray, Coulé, Gençay, Georges-lès-Baillargeaux (St-).

5e *Arrondissement communal*, Poitiers.

Julien-Lars (St-), Lusignan, Mirebeau, Neuville, Poitiers-Nord, Poitiers-Sud, Villedieu (la), Vivonne, Vouillé.

VIENNE (Haute-). 79

Ce Département, divisé en quatre Arrondissemens et quarante Cantons, se trouve, par la nouvelle Division, réduit à vingt-six, distribués ainsi qu'il suit :

Planches.

1er *Arrondissement communal*, Bellac.

Bellac, Bessines, Château-Ponsac, Dorat (le), Laurière, Magnac-Laval, Mezières, Nantiat, Sulpice-les-Feuilles (St-).

2e *Arrondissement communal*, Limoges.

Aixe, Ambazac, Châteauneuf, Eymoutiers, Léonard (St-), Limoges-Nord, Limoges-Sud, Nieuil, Pierre-Buffière.

3e *Arrondissement communal*, Yrieix (St-).

Chalus, Germain-les-Belles-Filles (St-), Nexon, Yrieix (St-).

4e *Arrondissement communal*, Rochechouart.

Junien (St-), Laurent-sur-Gorre (St-), Mathieu (St-), Rochechouart.

VOSGES 51

Ce Département, divisé en cinq Arrondissemens et soixante-six Cantons, par la nouvelle Division se trouve réduit à trente, distribués ainsi qu'il suit :

1er *Arrondissement communal*, Neufchâteau.

Bulgnéville, Châtenois, Conssey, Marche (la), Neufchâteau.

Digitized by Google

Planches.

Suite du Département des VOSGES.

2e *Arrondissement communal*, Mirecourt.

Bains, Charmes, Darney, Dompaire, Mirecourt, Monthureux-sur-Saône, Vittel.

3e *Arrondissement communal*, Epinal.

Bruyères, Châtel, Épinal, Ramberviller, Xertigny.

4e *Arrondissement communal*, Dié (St-).

Brouvelieures, Corcieux, Dié (St-), Fraize, Gérarmer, Raon-l'Étape, Saales, Schirmeck, Senones.

5e *Arrondissement communal*, Remiremont.

Cornimont, Plombières, Ramonchamp, Remiremont.

YONNE. 95

Ce Département, divisé en cinq Arrondissemens et soixante-huit Cantons, par la nouvelle Division se trouve réduit à trente-quatre, distribués ainsi qu'il suit :

Planches.

1er *Arrondissement communal*, Sens.

Pont-sur-Yonne, Sens, Sergines, Valérien (St-), Villeneuve-sur-Vanne.

2e *Arrondissement communal*, Joigny.

Aillant-sur-Tholon, Bleneau, Brinon, Charny, Fargeau, Joigny, Julien-du-Sault (St-), Villeneuve-sur-Yonne.

3e *Arrondissement communal*, Auxerre.

Auxerre, Chablis, Coulange-la-Vineuse, Coulange-sur-Yonne, Courçon, Florentin (Saint-), Ligny-le-Château, Sauveur (St-), Seignelay, Toucy, Vermanton.

4e *Arrondissement communal*, Tonnerre.

Ancy-le-Franc, Flogny, Noyer, Tonnerre, Vinnemer (St-).

5e *Arrondissement communal*, Avallon.

Avallon, Isle-sur-le-Serein (l'), Lucy-le-Bois, Quarre-les-Tombes, Vezelay.

Digitized by Google

NAPOLI
Digitized by Google

Digitized by Google

Département de la Roer,

Divisé en quatre Arrondissements et 42. Cantons.

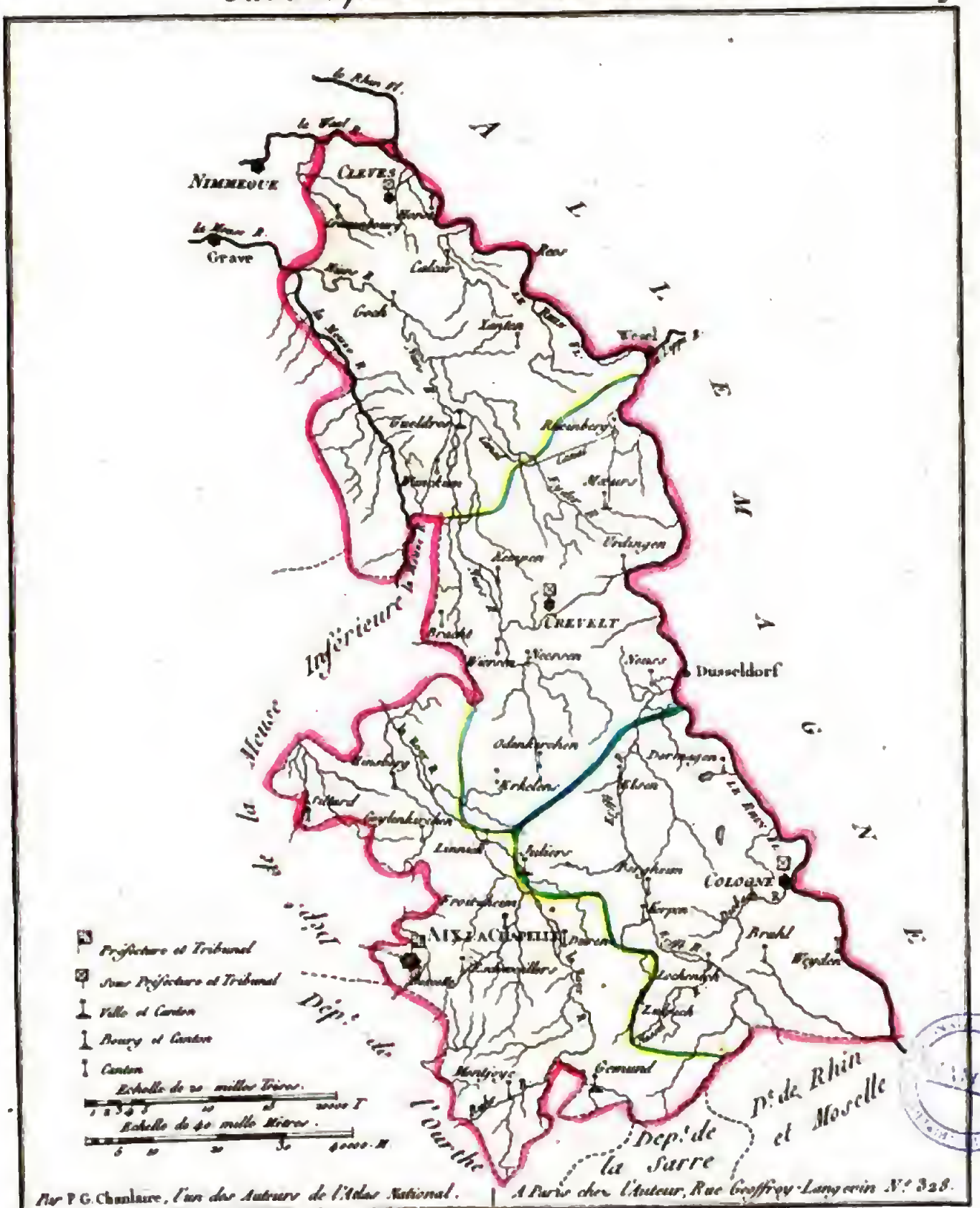

Par P. G. Chanlaire, l'un des Auteurs de l'Atlas National.

A Paris chez l'Auteur, Rue Geoffroy-Langevin N.° 328.

Digitized by Google

Digitized by Google

DÉPARTEMENT DU RHIN ET MOSELLE,

Divisé en trois Arrondissements et 31. Cantons.

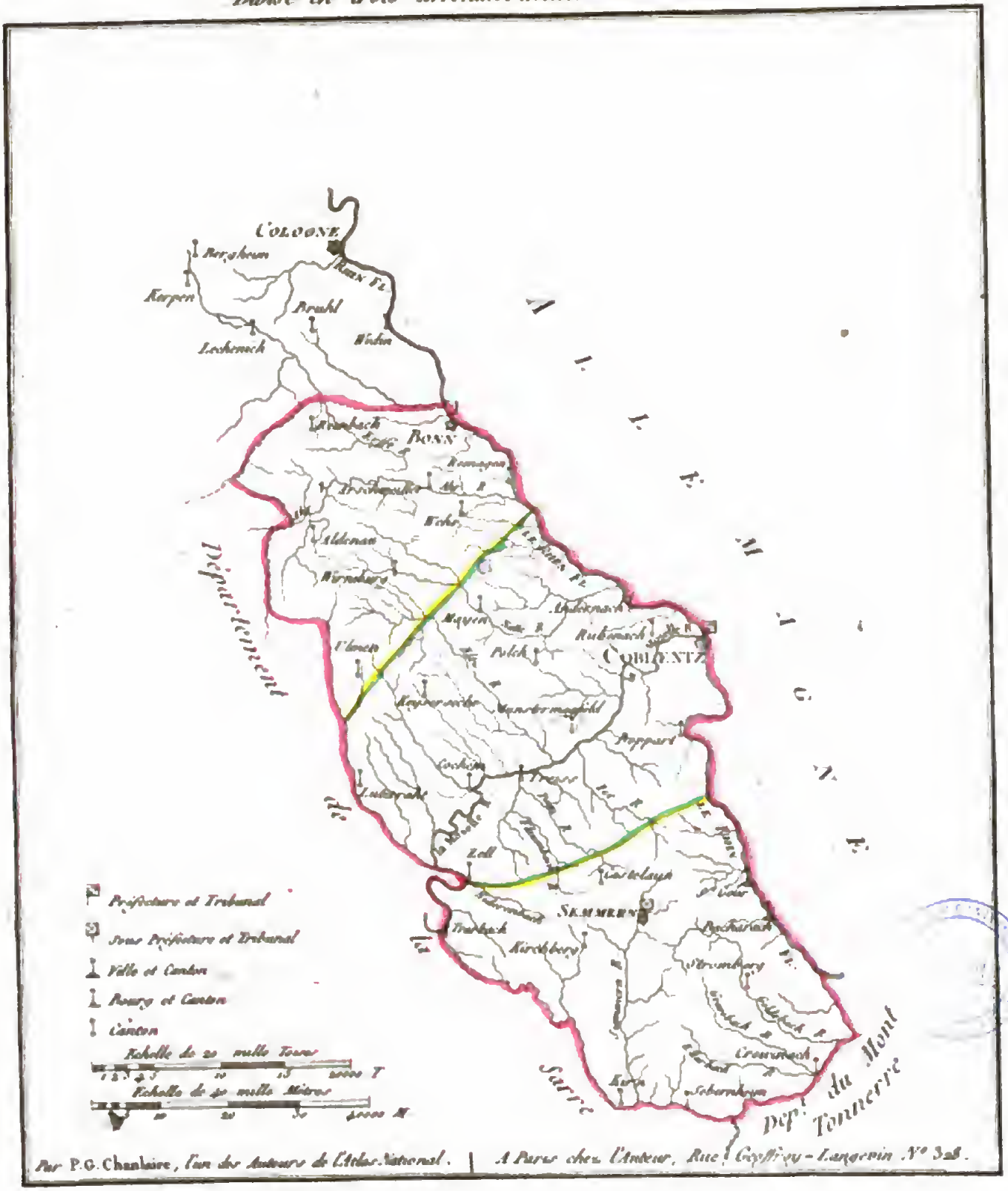

Par P.G. Chanlaire, l'un des Auteurs de l'Atlas National. | A Paris chez l'Auteur, Rue Geoffroy-Langevin N° 348.

Digitized by Google

Digitized by Google

Département du Mont Tonnerre,

Divisé en quatre Arrondissements et 37 Cantons

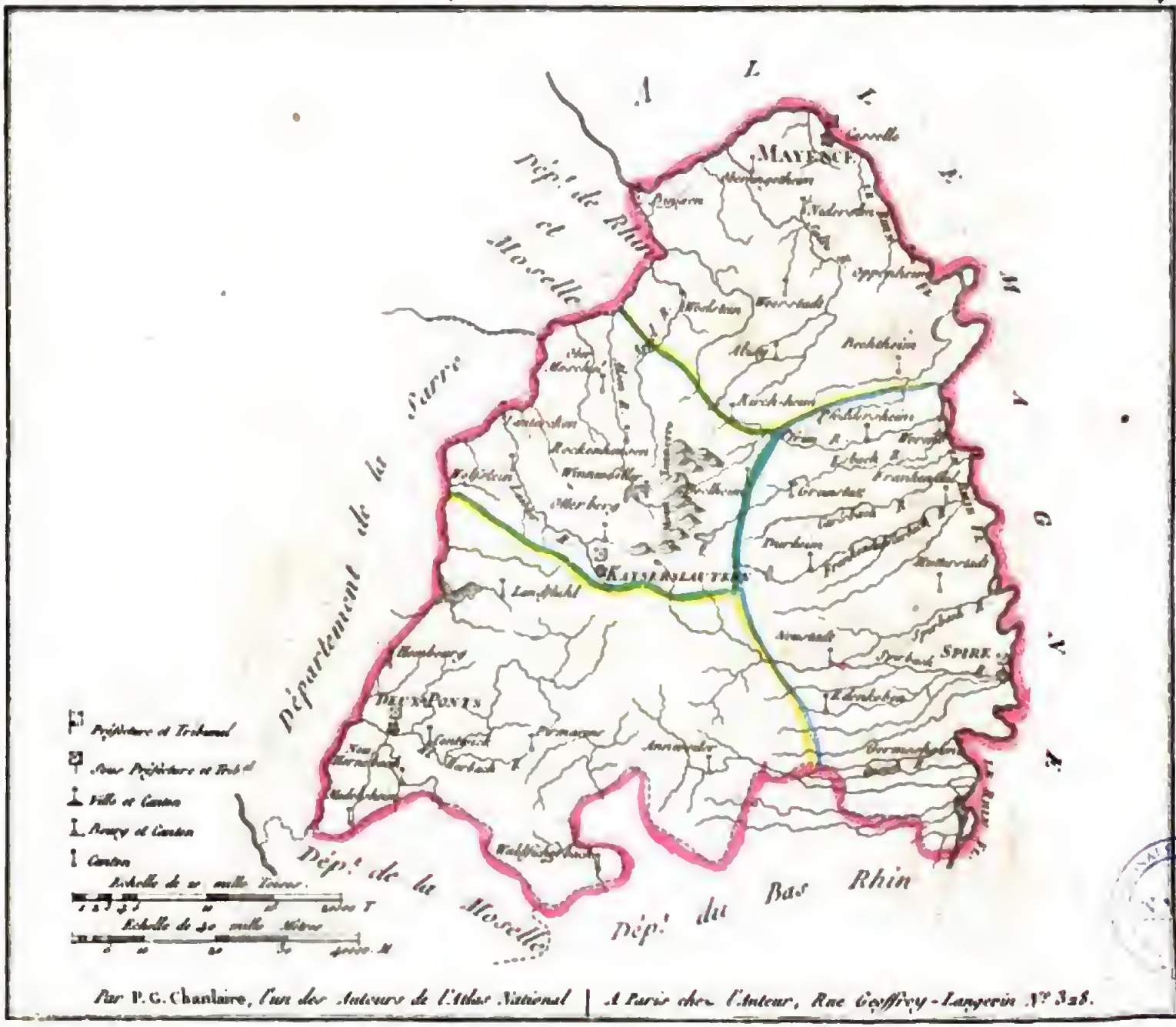

Par P. G. Chanlaire, l'un des Auteurs de l'Atlas National | A Paris chez l'Auteur, Rue Geoffroy-Langevin N.° 328.

Digitized by Google

Digitized by Google

DÉPARTEMENT DE LA SARRE,

Divisé en quatre Arrondissements et 34. Cantons.

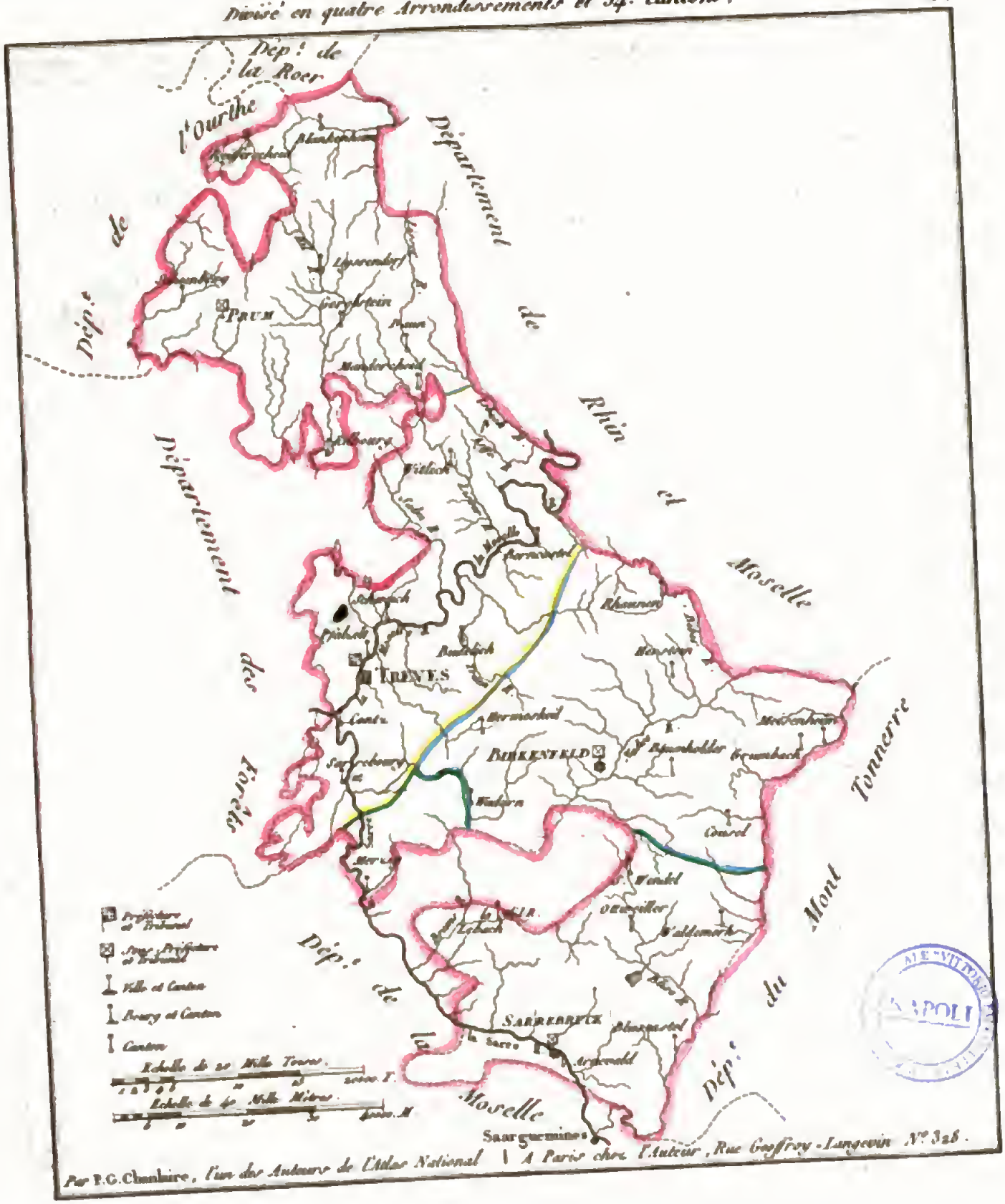

Par P.G. Chanlaire, l'un des Auteurs de l'Atlas National | A Paris chez l'Auteur, Rue Geoffroy-Langevin N° 328.

Digitized by Google

Digitized by Google

Département des Forêts

Divisé en quatre Arrondissements et 20. Cantons

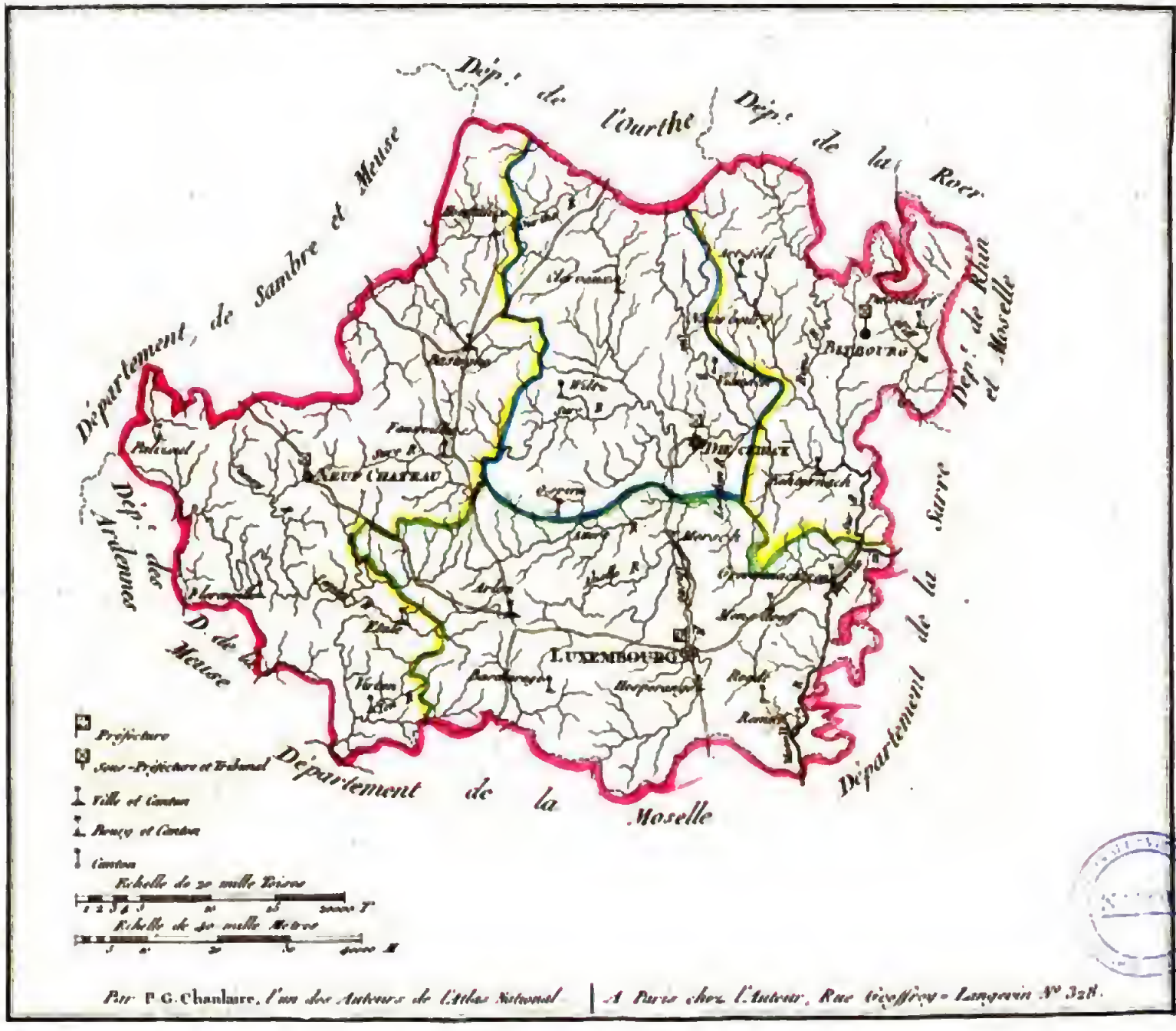

Par P. G. Chanlaire, l'un des Auteurs de l'Atlas National | A Paris chez l'Auteur, Rue Geoffroy-Langevin N.o 328.

Digitized by Google

Digitized by Google

Département de Sambre et Meuse,

Divisé en quatre Arrondissements et 26. Cantons.

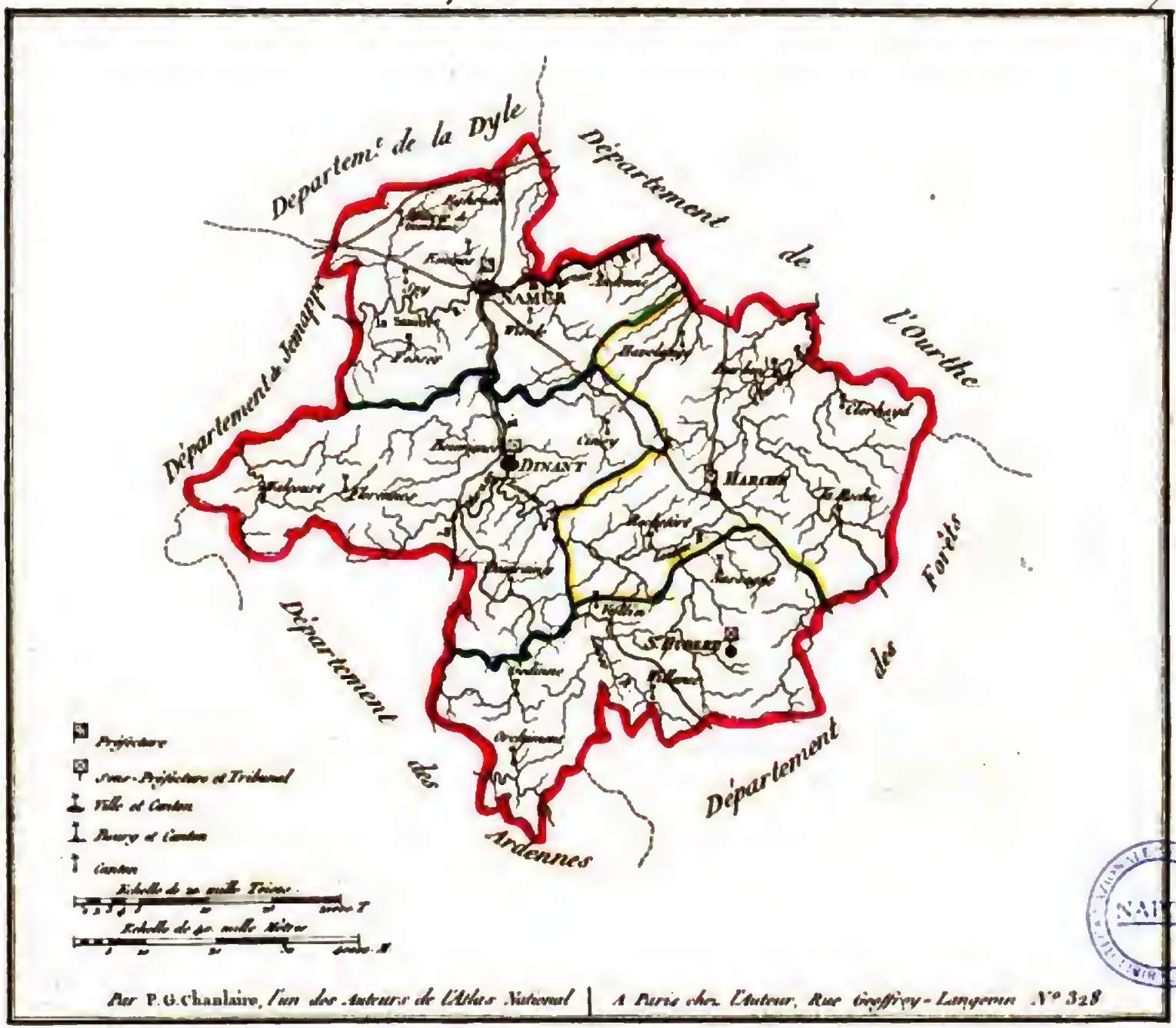

NAPOLI

Digitized by Google

Digitized by Google

Département de Jemappe,

Divisé en trois Arrondissemens et 32 Cantons.

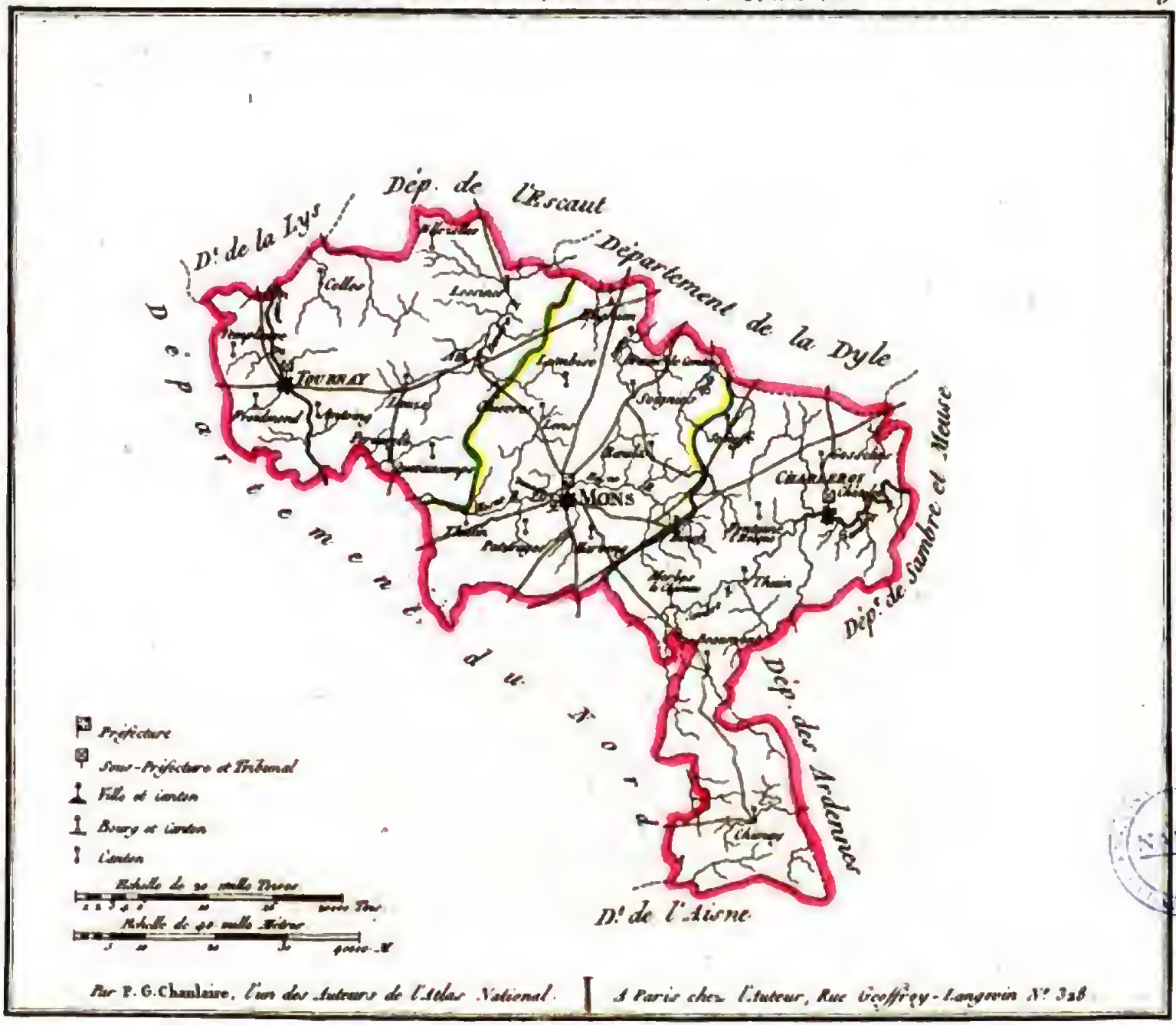

Digitized by Google

Digitized by Google

DÉPARTEMENT DE LA LYS,

Divisé en quatre Arrondissements et 40. Cantons.

Par P G Chanlaire, l'un des Auteurs de l'Atlas National

A Paris chez l'Auteur, Rue Geoffroy-Langevin N.° 328

Digitized by Google

Digitized by Google

Département de l'Escaut

Divisé en quatre Arrondissements et 44 Cantons.

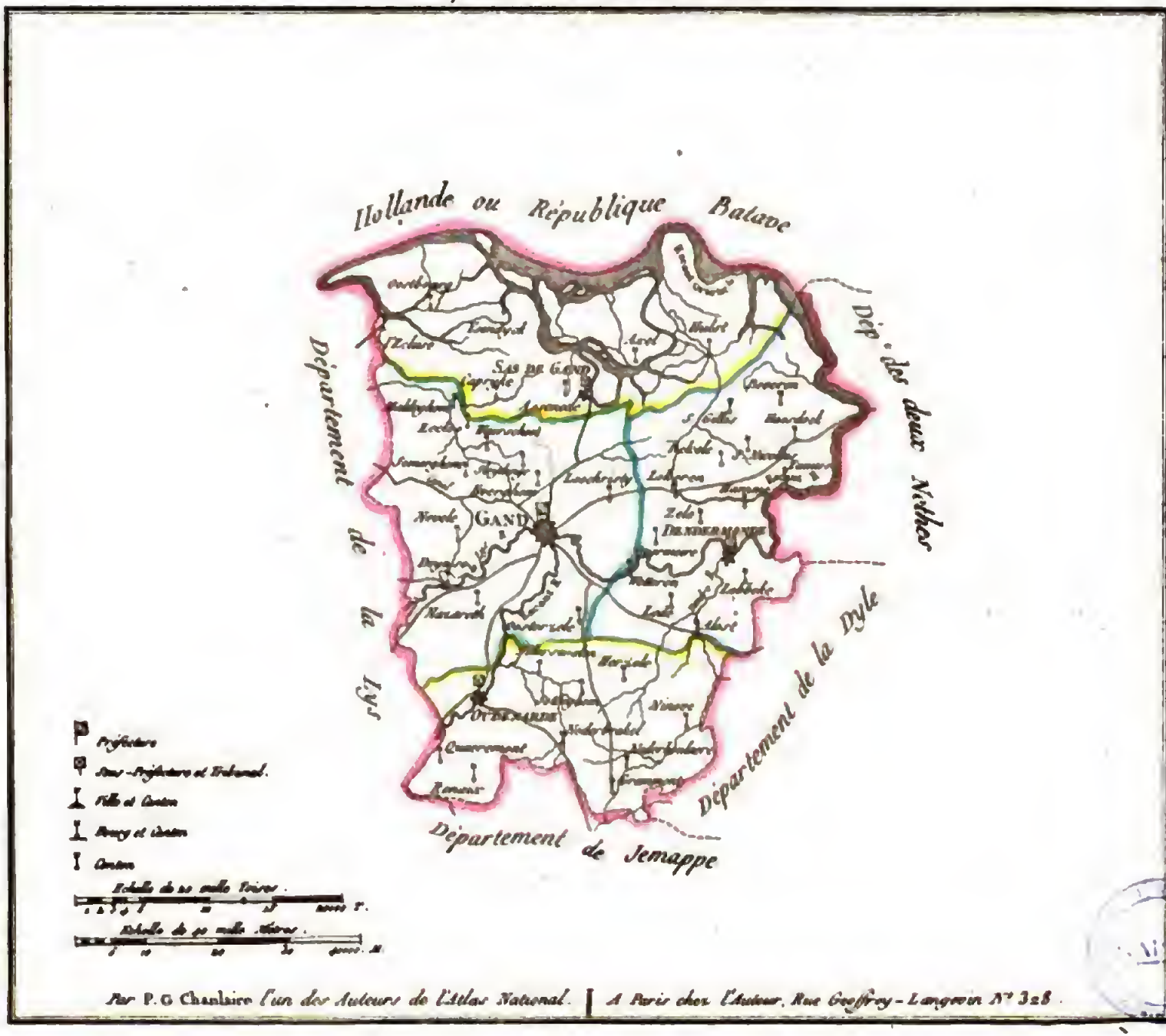

Par P. G Chanlaire l'un des Auteurs de l'Atlas National. | *A Paris chez l'Auteur, Rue Geoffroy-Langevin N.° 328.*

Digitized by Google

Digitized by Google

Département des deux Nethes,

Divisé en Trois Arrondissements et 23. Cantons.

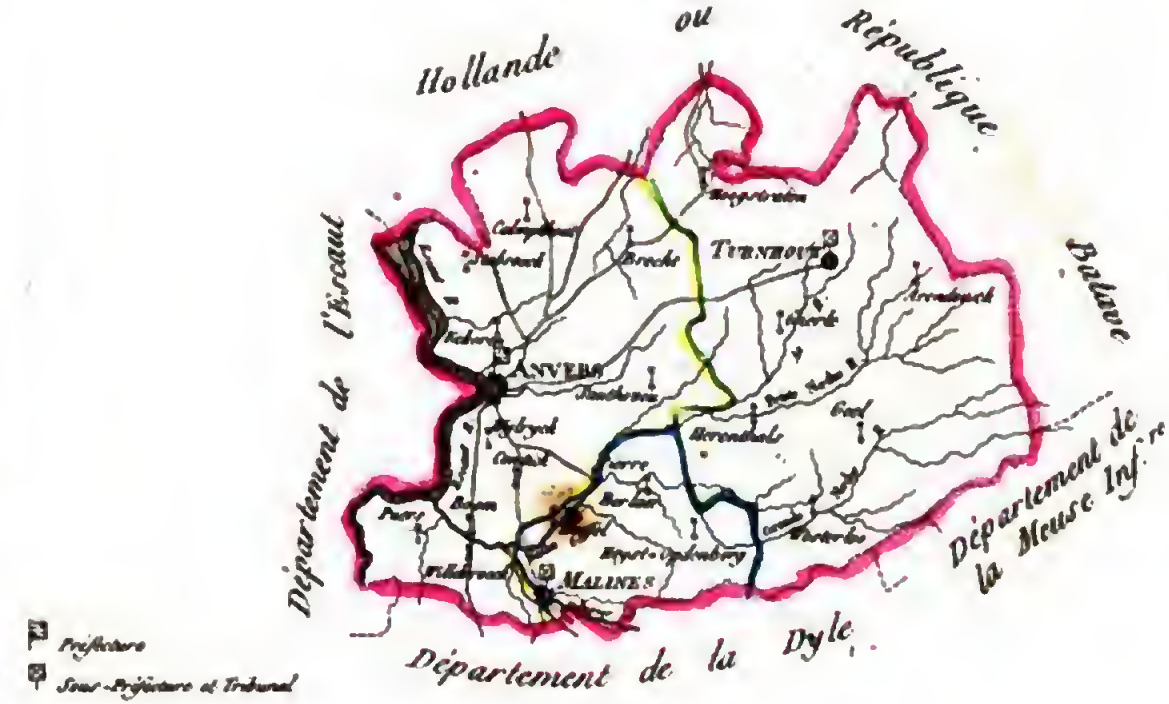

Par P.G. Chanlaire, l'un des Auteurs de l'Atlas National | *A Paris chez l'Auteur, Rue Geoffroy-Langevin N.° 326*

Digitized by Google

Digitized by Google

Département de la Meuse Inférieure,

Divisé en trois Arrondissemens et 31 Cantons.

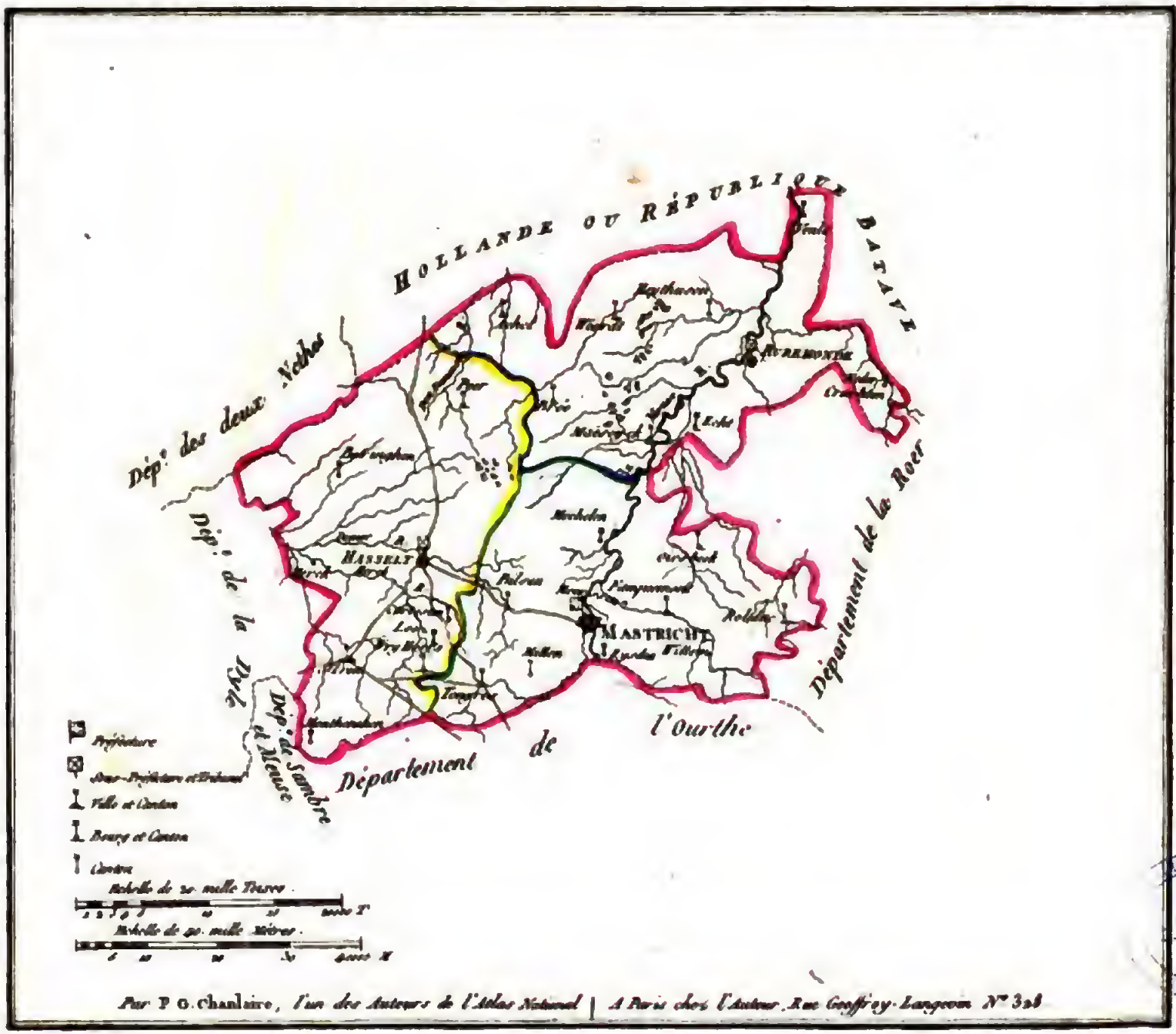

Par P. G. Chanlaire, l'un des Auteurs de l'Atlas National | A Paris chez l'Auteur Rue Geoffroy-Langevin N.° 328

Digitized by Google

Digitized by Google

DÉPARTEMENT DE L'OURTHE,

Divisé en trois Arrondissements et 36. Cantons.

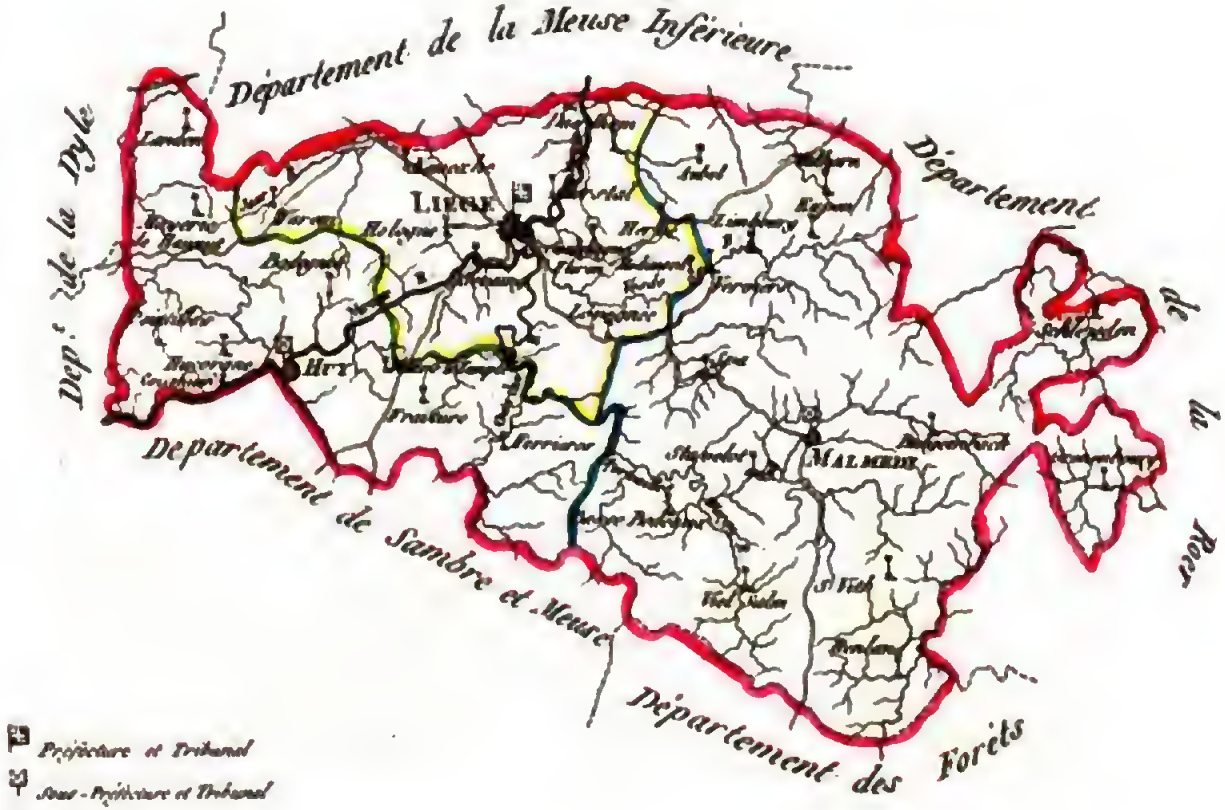

Par P. G. Chanlaire, l'un des Auteurs de l'Atlas National | *A Paris chez l'Auteur, Rue Geoffroy-Langevin N.° 328*

Digitized by Google

Digitized by Google

Département de la Dyle

Divisé en trois Arrondissements et 38 Cantons.

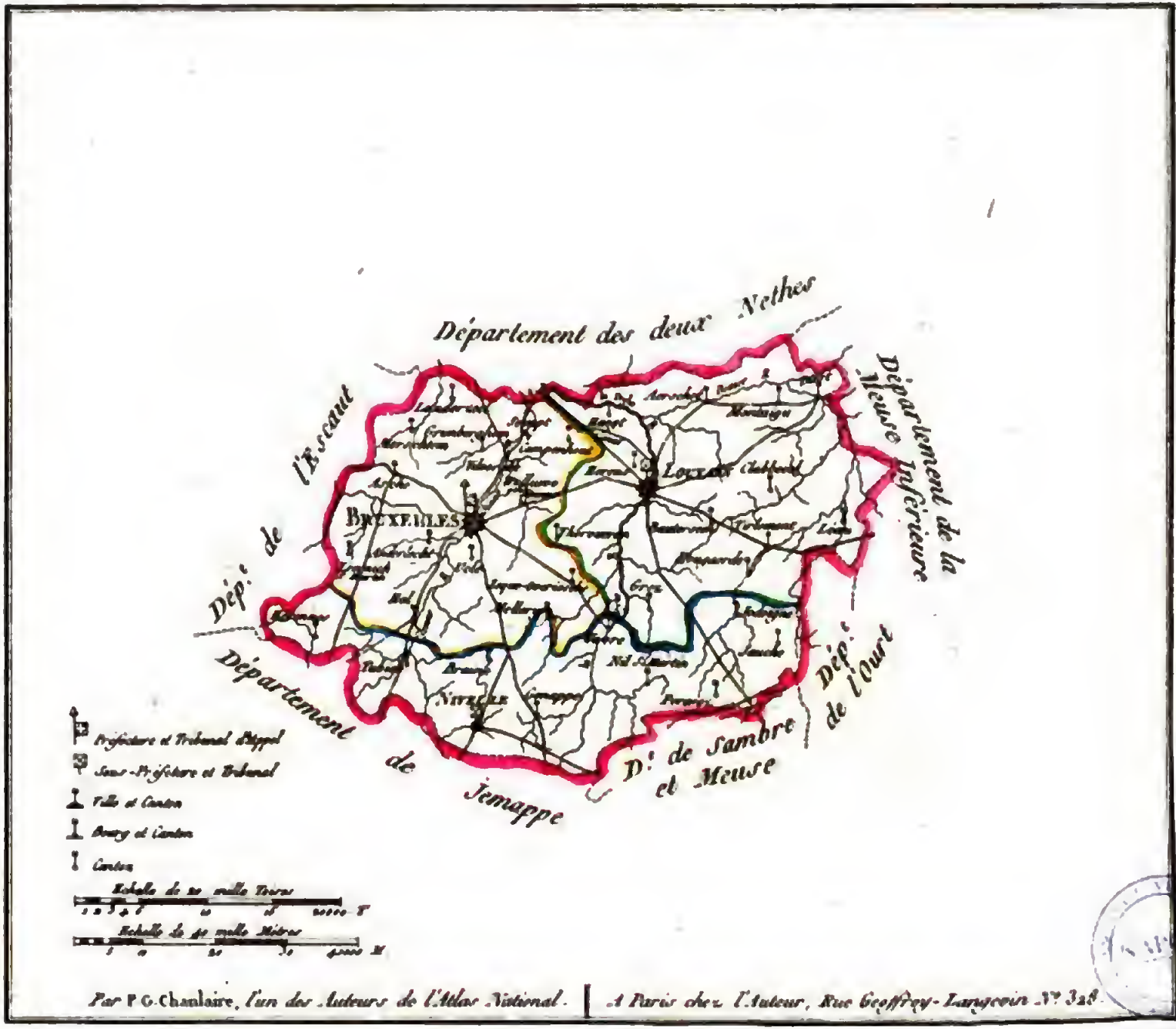

Par P. G. Chanlaire, l'un des Auteurs de l'Atlas National. | A Paris chez l'Auteur, Rue Geoffroy-Langevin N.° 328.

Digitized by Google

Digitized by Google

Département du Pas de Calais,

Divisé en six Arrondissements et 86. Cantons.

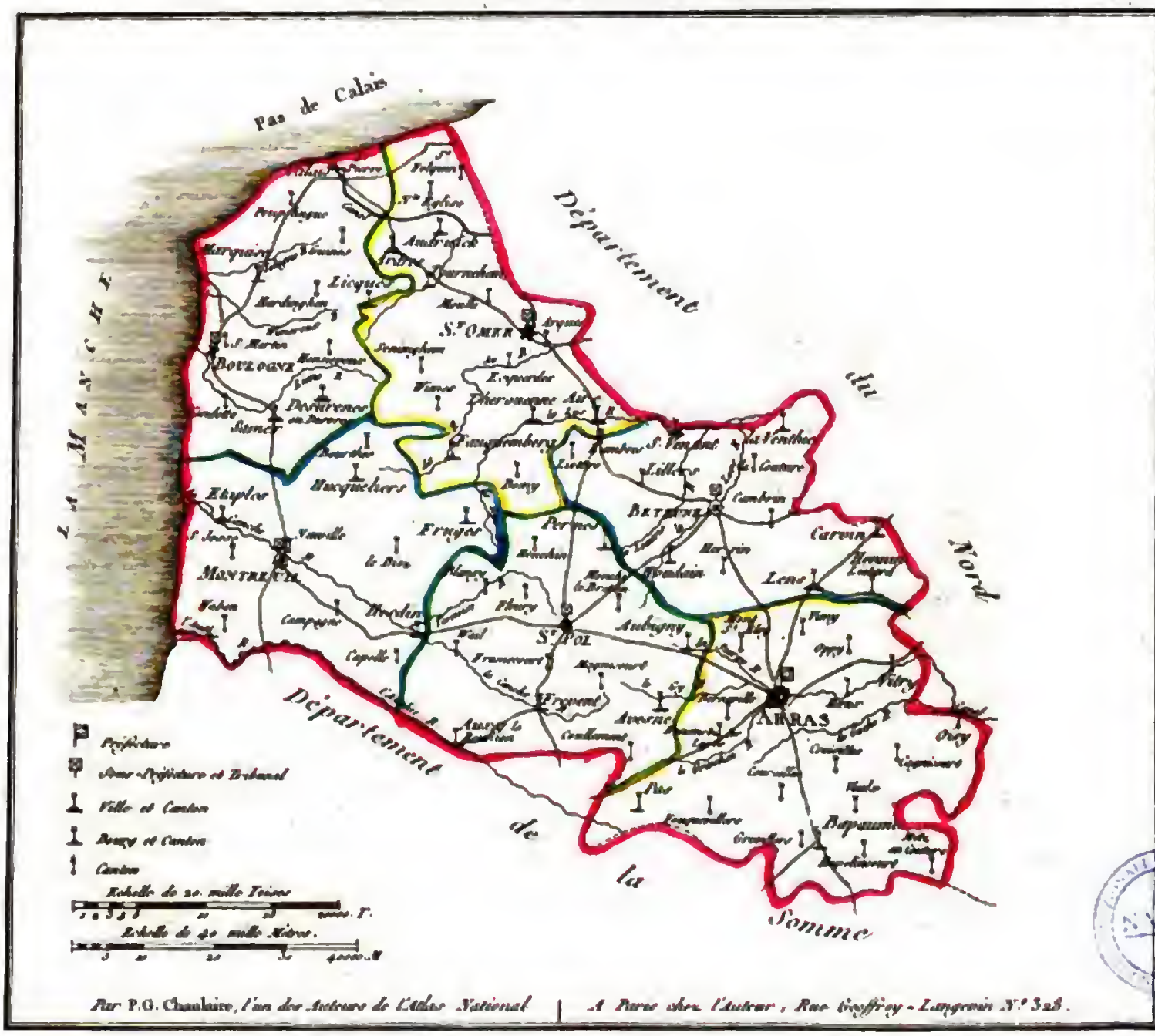

Par P.G. Chanlaire, l'un des Auteurs de l'Atlas National | A Paris chez l'Auteur, Rue Geoffroy-Langevin N.° 328.

Digitized by Google

Digitized by Google

DÉPARTEMENT DU NORD,

Divisé en Six Arrondissements et 54. Cantons.

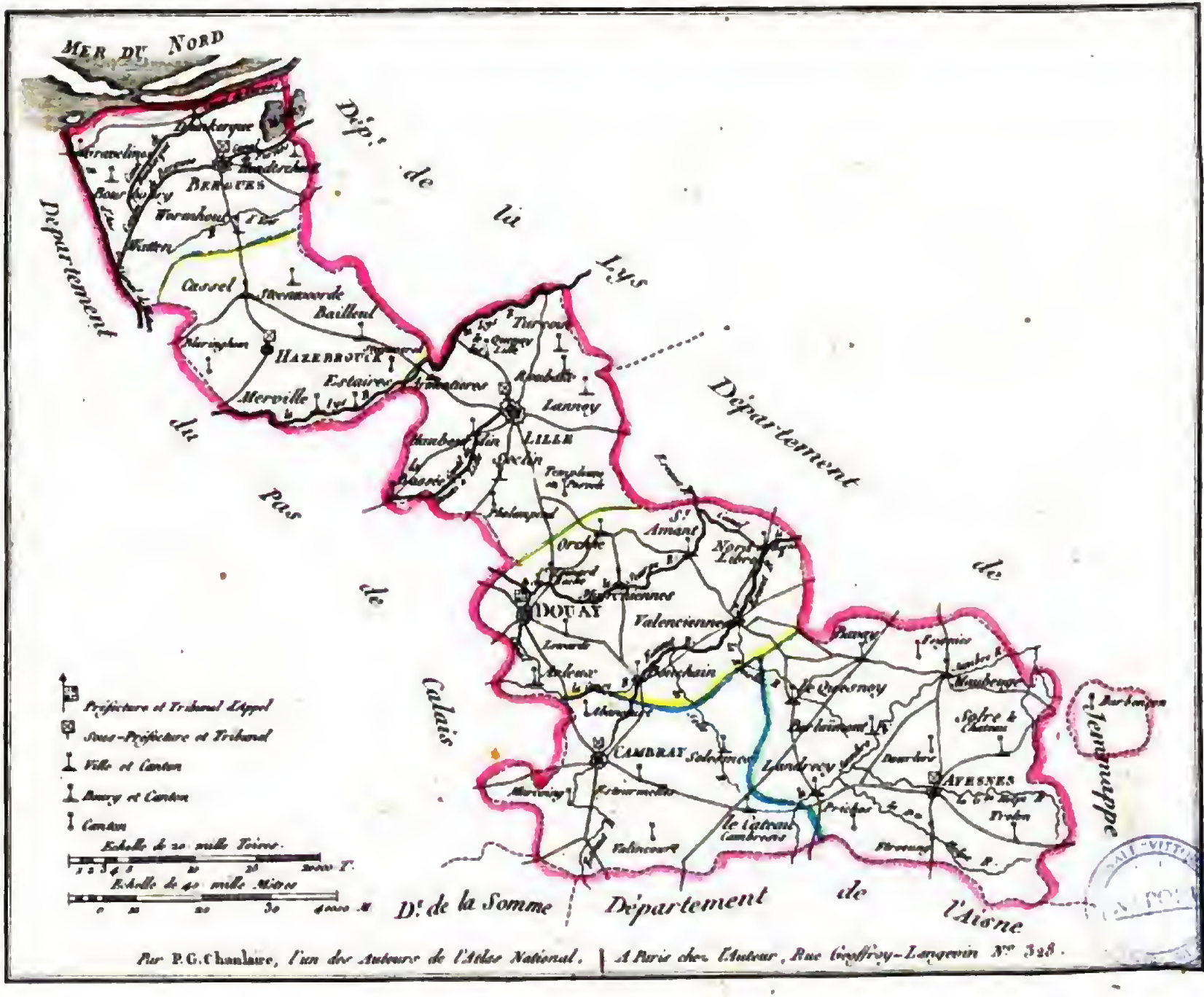

Par P.G. Chanlaire, l'un des Auteurs de l'Atlas National. | A Paris chez l'Auteur, Rue Geoffroy-Langevin N.o 328.

Digitized by Google

Digitized by Google

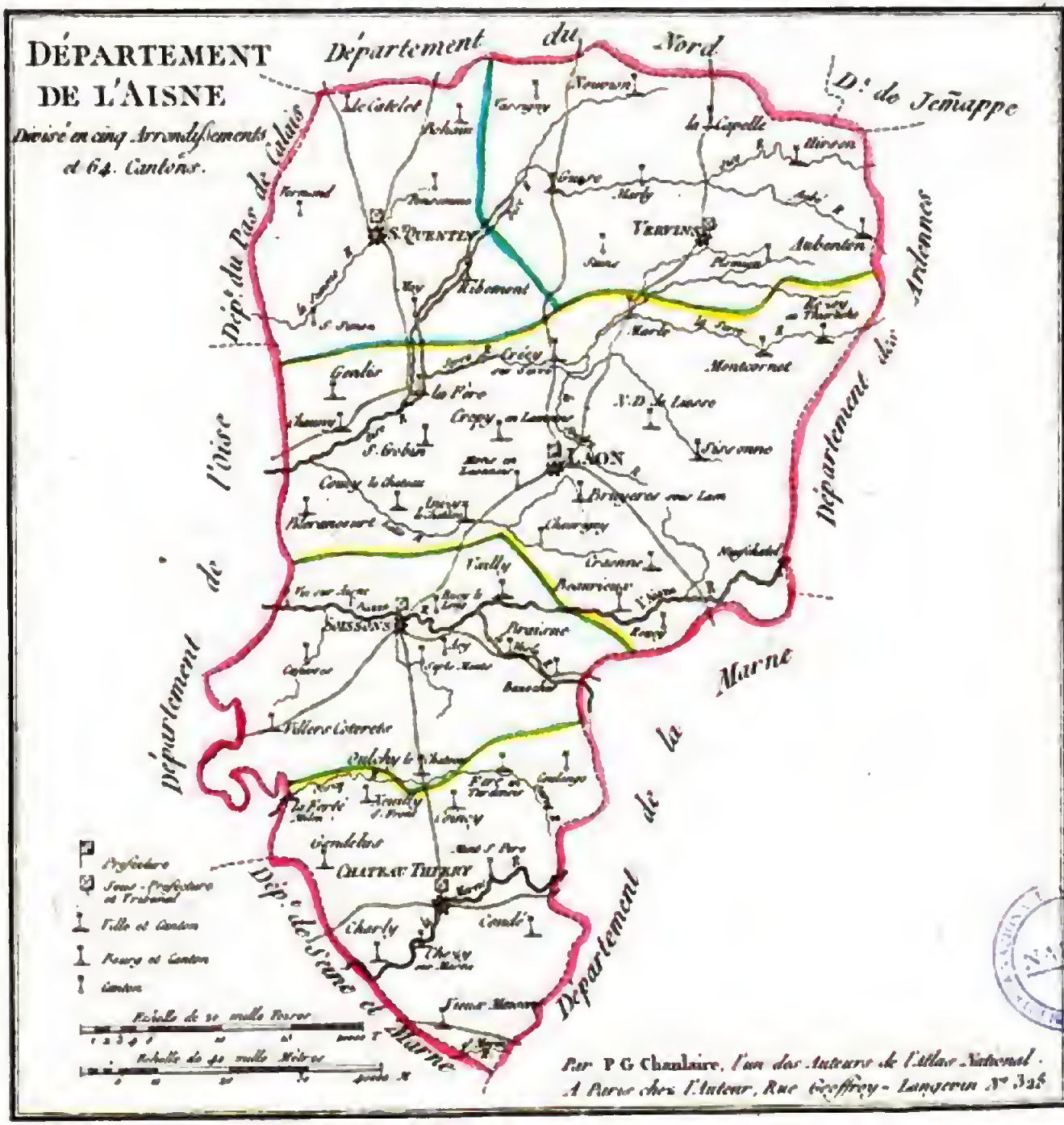

Digitized by Google

Digitized by Google

DÉPARTEMENT DE SEINE ET MARNE

Divisé en cinq Arrondissements et 37 Cantons.

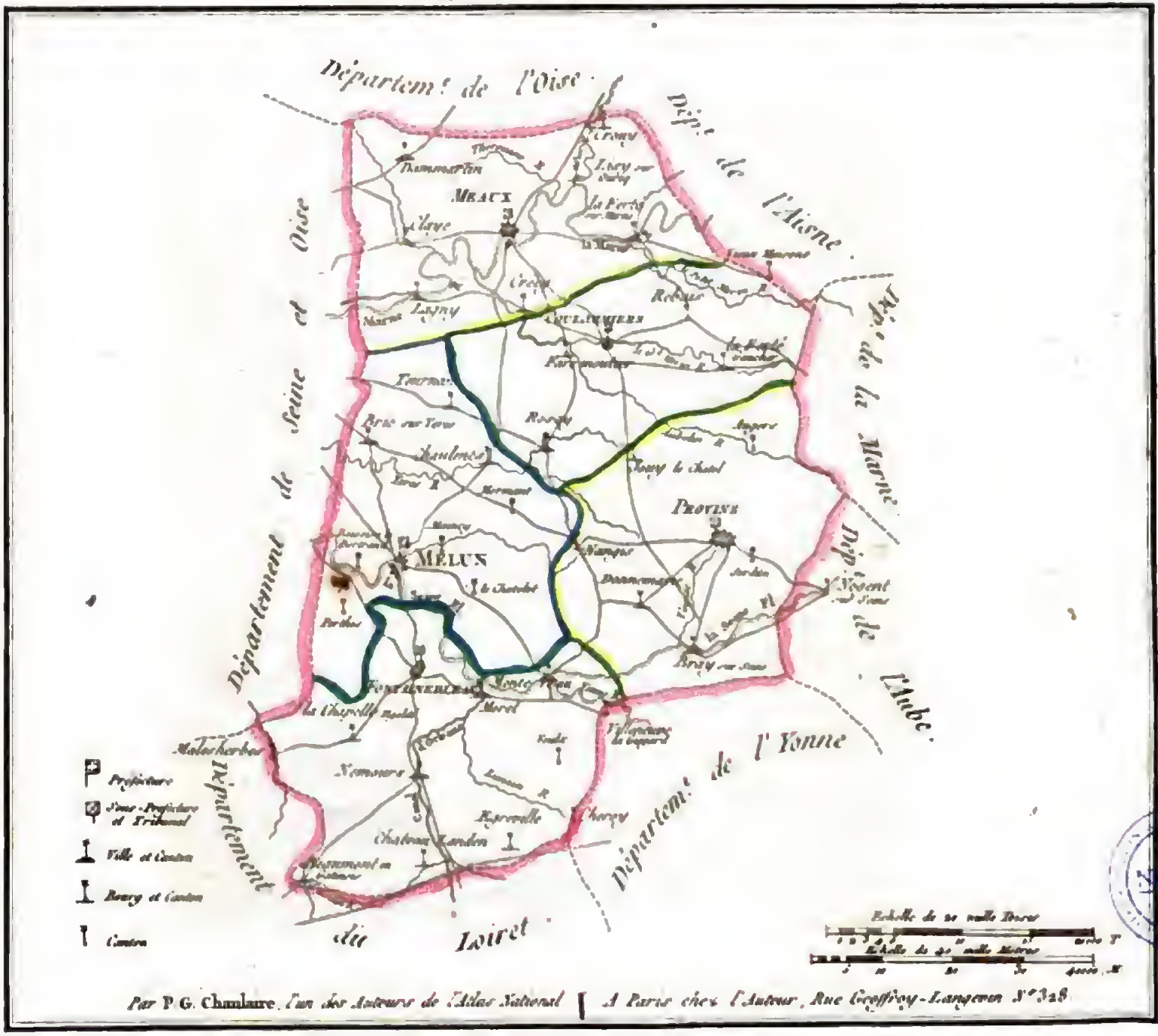

Digitized by Google

Digitized by Google

Departement de la Seine

Divisé en trois Arrondissements communaux et 17. Cantons.

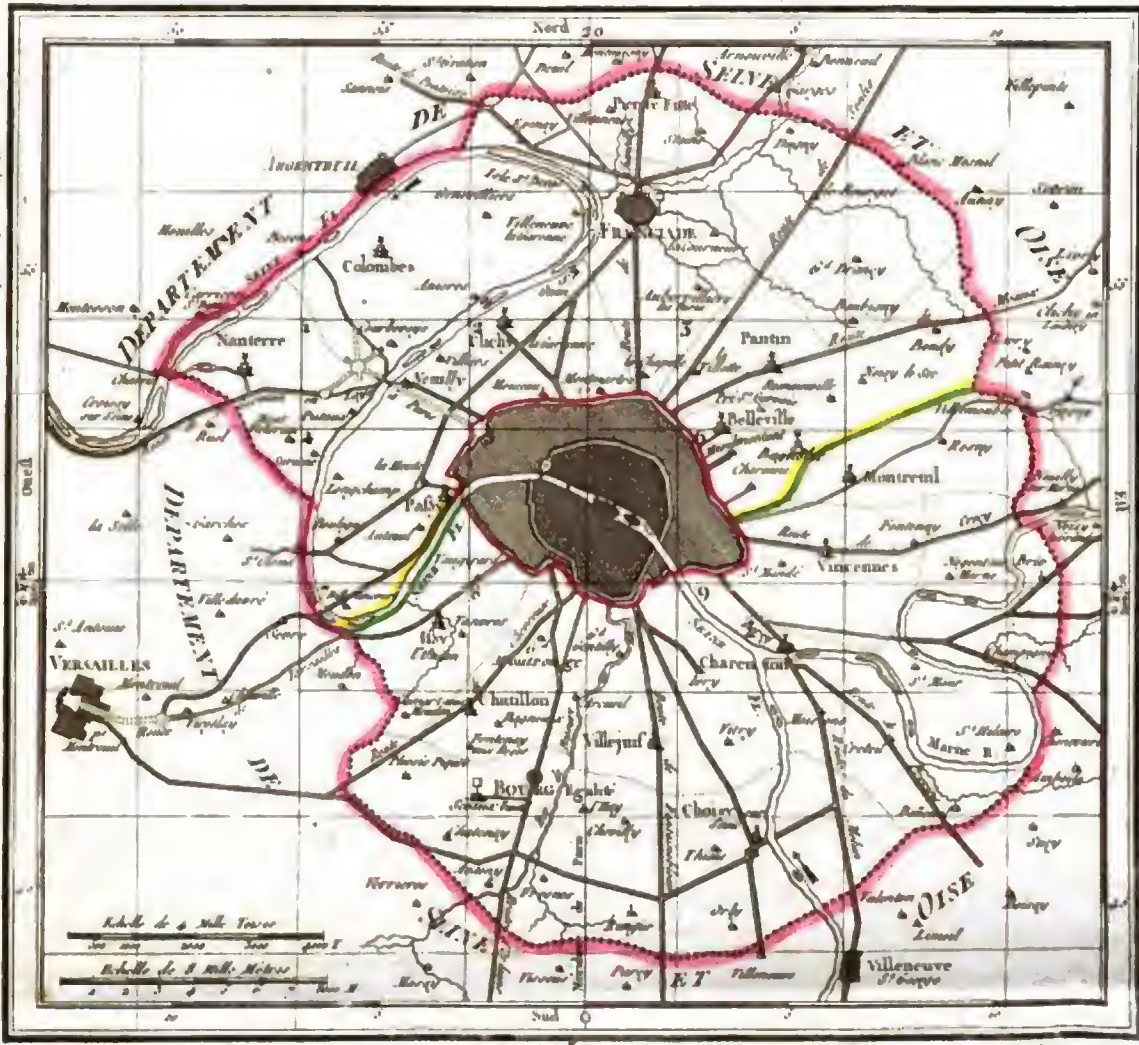

Premiere Mairie

- *Thuileries* 1
- *Champs Elisées* 2
- *Roule* 3
- *Place Vendôme* 6

2me Mairie

- *Bt des Moulins* 4
- *Pelletier* 6
- *Mont-blanc* 7
- *Fg Montmartre* 20

3me Mairie

- *Contrat social* 11
- *Mail* 12
- *Brutus* 13
- *Fg Poissonnière* 21

4me Mairie

- *Muséum* 8
- *Gardes Franç.ses* 9
- *Halle au Bled* 10
- *Marchés* 17

5me Mairie

- *Bonne Nouvelle* 14
- *Bon Conseil* 16
- *Bondy* 22
- *Fg du Nord* 28

6me Mairie

- *Amis de la Patrie* 15
- *Lombards* 18
- *Temple* 23
- *Gravilliers* 27

Septieme Mairie

- *Arcis* 19
- *Réunion* 29
- *Homme armé* 3[illegible]
- *Droits de l'Homme* 3[illegible]

8me Mairie

- *Popincourt* 24
- *Montreuil* 25
- *Quinze-vingts* 26
- *Indivisibilité* 33

9me Mairie

- *Fidélité* [illegible]
- *Arcenal* [illegible]
- *Fraternité* [illegible]
- *Cité* [illegible]

10me Mairie

- *Invalides* 35
- *Fg St Germain* [illegible]
- *Unité* 40
- *Ouest* 41

11me Mairie

- *Pont-Neuf* 37
- *Théâtre Français* [illegible]
- *Luxembourg* [illegible]
- *Thermes* [illegible]

12me Mairie

- *Panthéon* [illegible]
- *Observatoire* [illegible]
- *Jardin des Plantes* [illegible]
- *Finistère* [illegible]

Par P. G. Chanlaire, l'un des Auteurs de l'Atlas National | *A Paris chez l'Auteur, Rue Geoffroy-Langevin N.° 328*

N.° Les lignes formant les quarrés environnans Paris indiquent les neuf feuilles de la Carte la plus détaillée qui existe du Canton de Paris, vue qu'elle est à une Echelle de 1/6 de ligne pour toise c'est à dire Cent fois plus grande que la Carte de Cassini. Cette Carte Originairement levée par Beausel, a été revue et augmentée par le Cen Chanlaire qui en est propriétaire aujourd'hui. On la trouve chez lui.

Digitized by Google

Digitized by Google

Département de Seine et Oise,

Divisé en cinq Arrondissements et 59. Cantons.

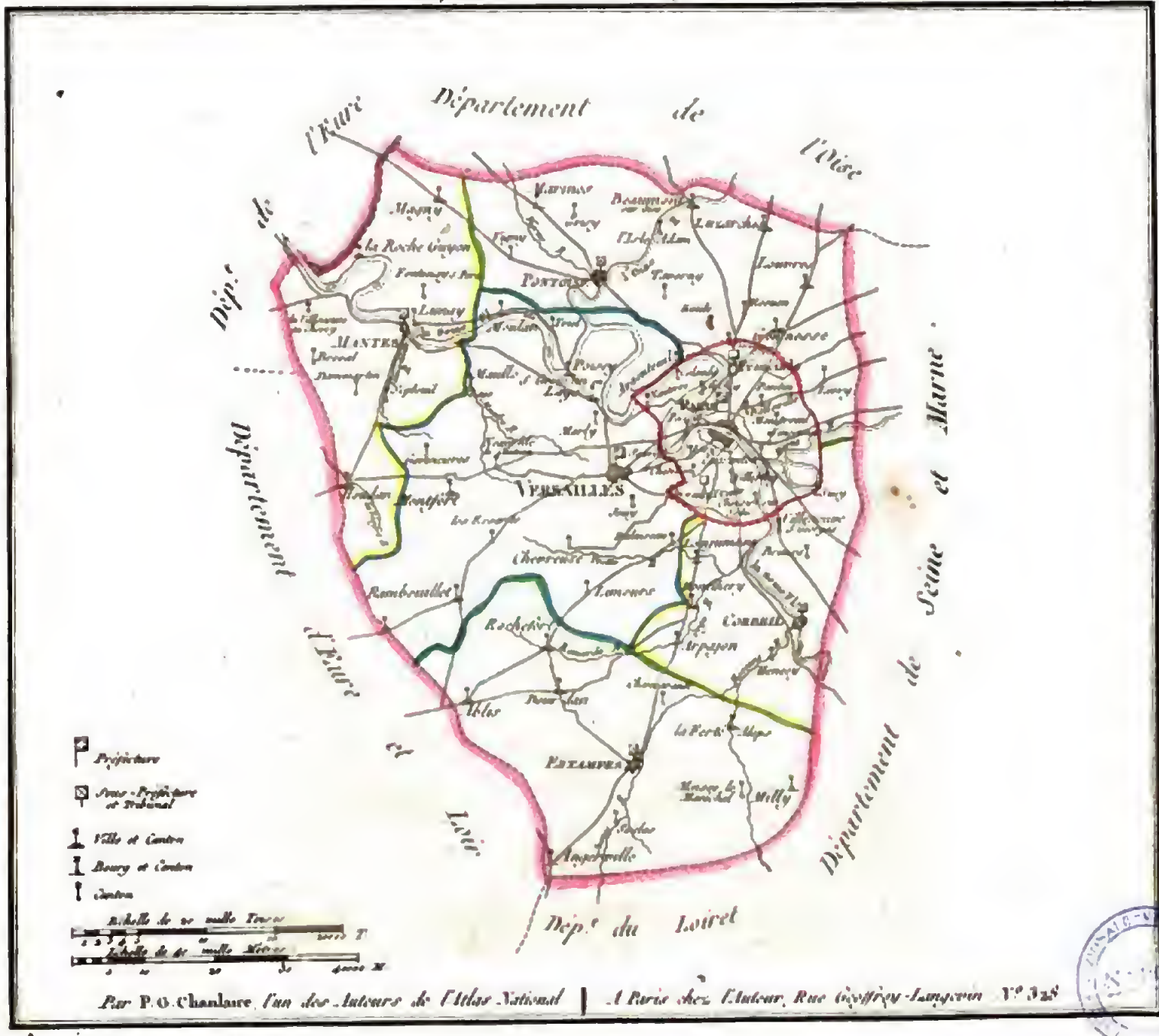

Par P. G. Chanlaire, l'un des Auteurs de l'Atlas National | *A Paris chez l'Auteur, Rue Geoffroy-Langevin N.° 328*

Digitized by Google

Digitized by Google

DÉPARTEMENT D'EURE ET LOIR,

Divisé en quatre Arrondissements et 40 Cantons.

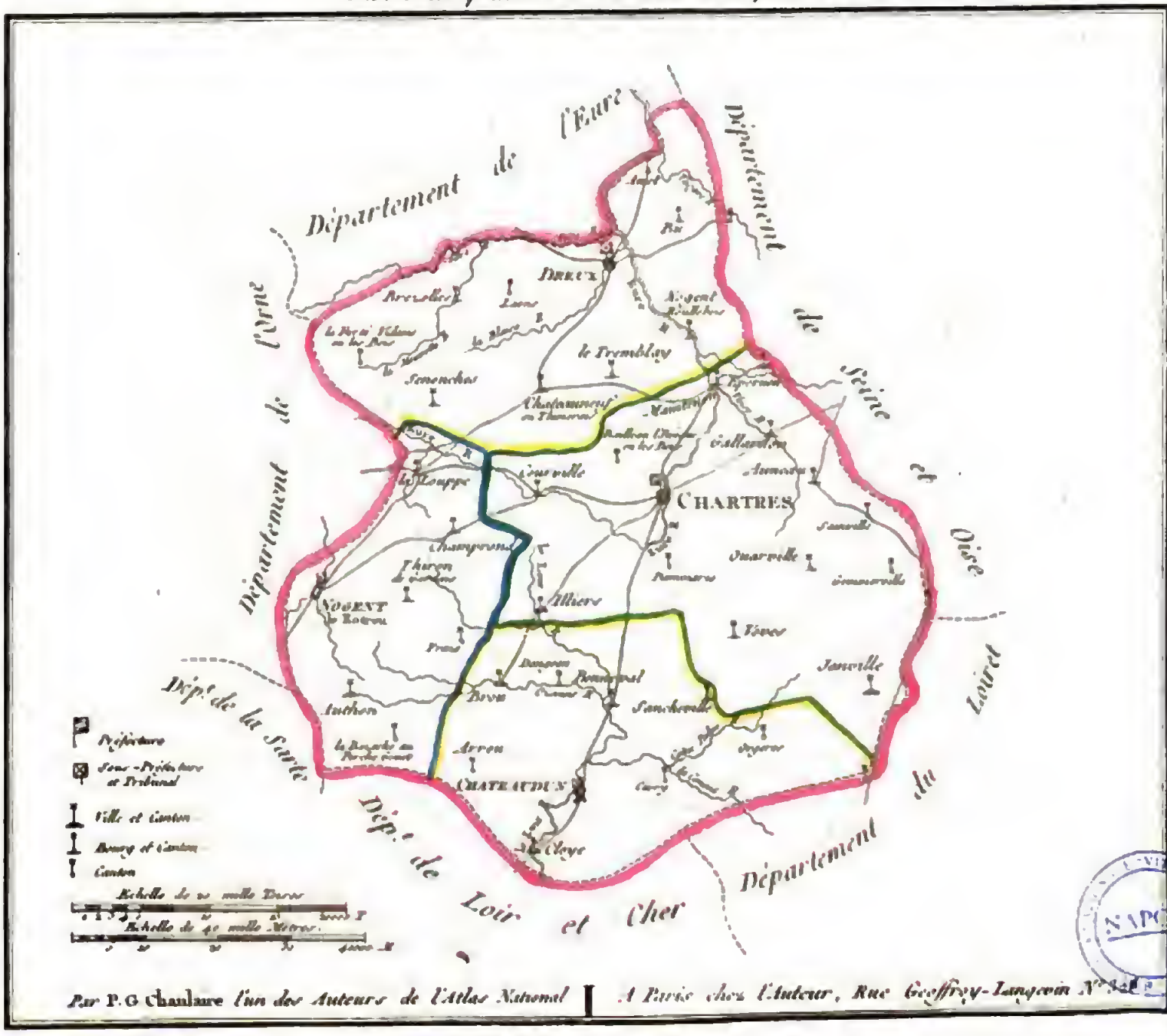

Par P. G Chanlaire *l'un des Auteurs de l'Atlas National* | *A Paris chez l'Auteur, Rue Geoffroy-Langevin N°*

NAPOLI

Digitized by Google

Digitized by Google

DÉPARTEMENT DE L'EURE,

Divisé en cinq Arrondissements et 56 Cantons.

Par P.G. Chanlaire, l'un des Auteurs du Dictionn. National. | A Paris chez l'Auteur, Rue Geoffroy-Langevin N.° 328

Digitized by Google

Département de la Seine Inférieure

Divisé en cinq Arrondissements et 64. Cantons.

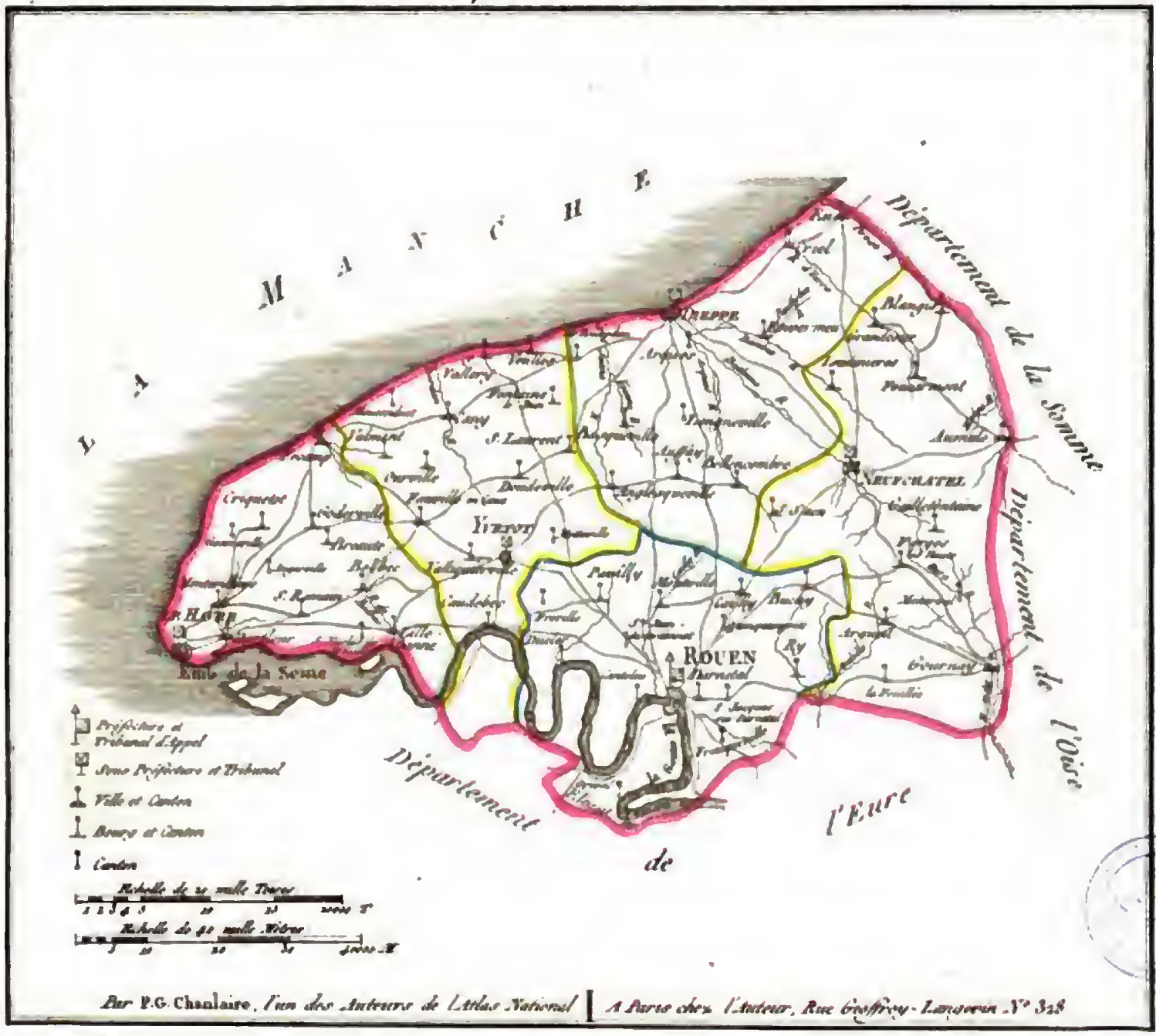

Digitized by Google

Digitized by Google

Département de la Somme,

Divisé en cinq Arrondissements et 42. Cantons.

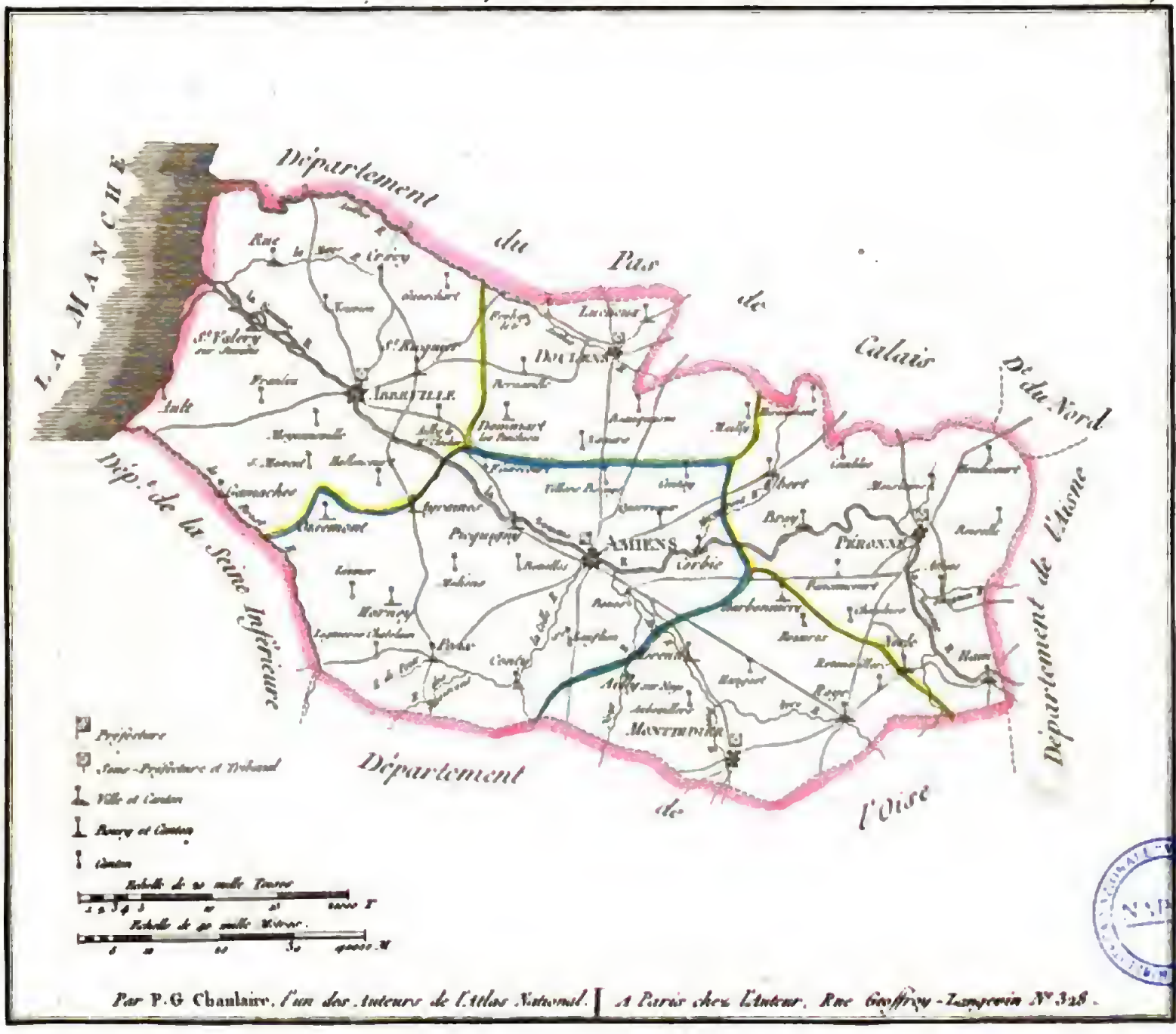

BIBLIOTECA NAZIONALE NAPOLI

Par P.G Chanlaire, l'un des Auteurs de l'Atlas National. | *A Paris chez l'Auteur, Rue Geoffroy-Lanyerin N.° 328.*

Digitized by Google

Digitized by Google

DÉPARTEMENT DE L'OISE.

Divisé en quatre Arrondissements et 36 Cantons.

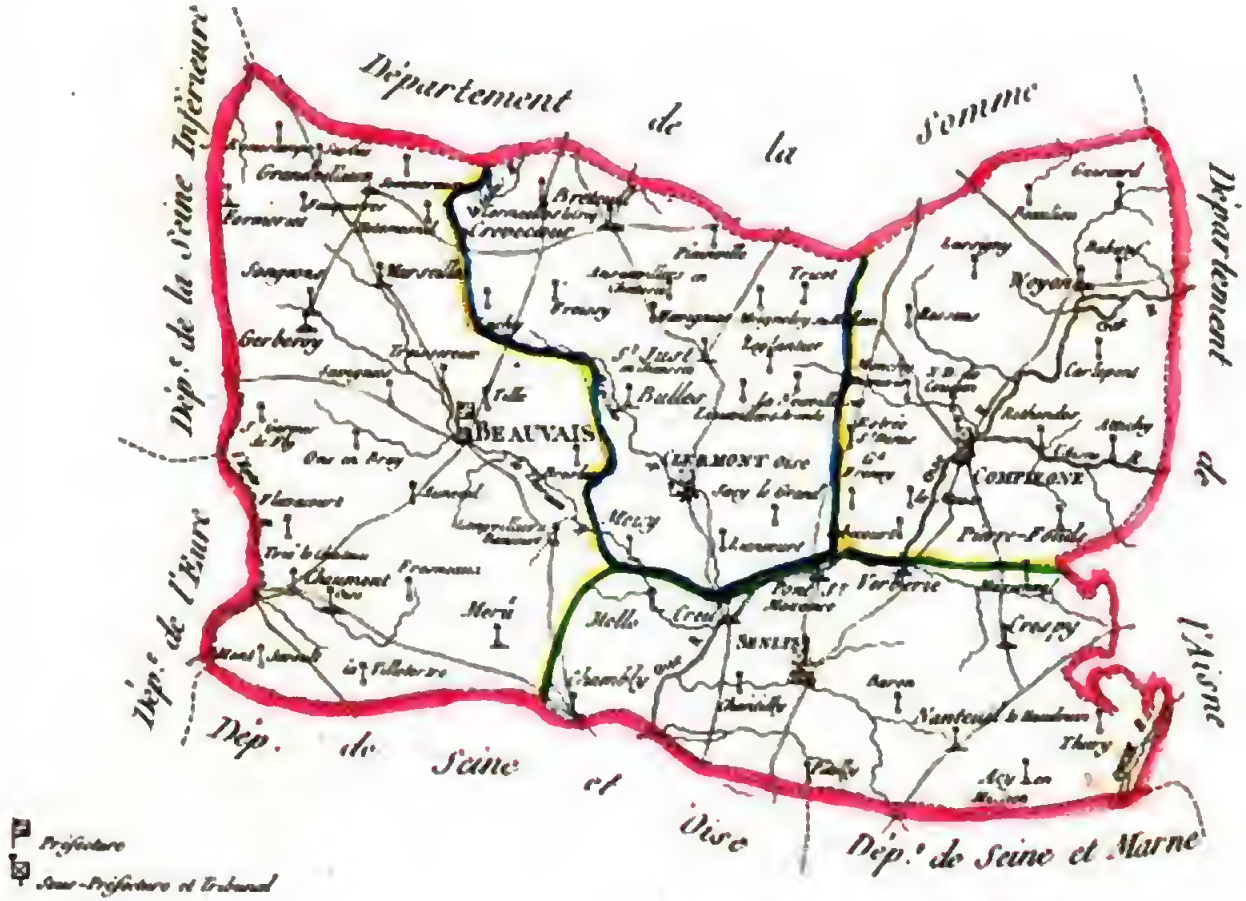

Par P.G. Chanlaire, l'un des Auteurs de l'Atlas National | A Paris chez l'Auteur, Rue Geoffroy-Langevin N.ᵒ 328.

Digitized by Google

Digitized by Google

DÉPARTEMENT DES ARDENNES

Divisé en cinq Arrondissements et 74 Cantons.

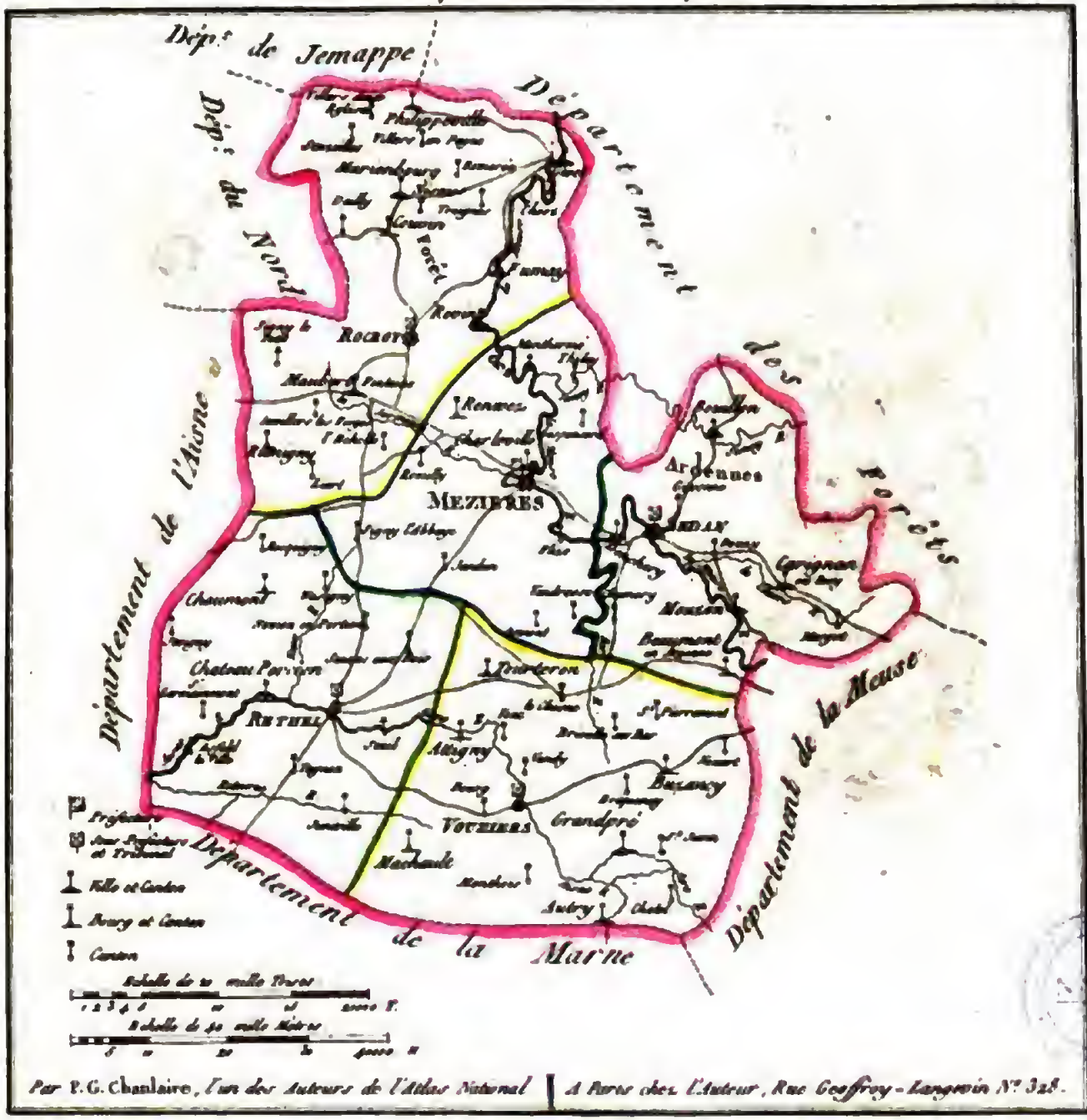

Digitized by Google

Digitized by Google

DÉPARTEMENT DE LA MEUSE,

Divisé en quatre Arrondissemens et 70. Cantons.

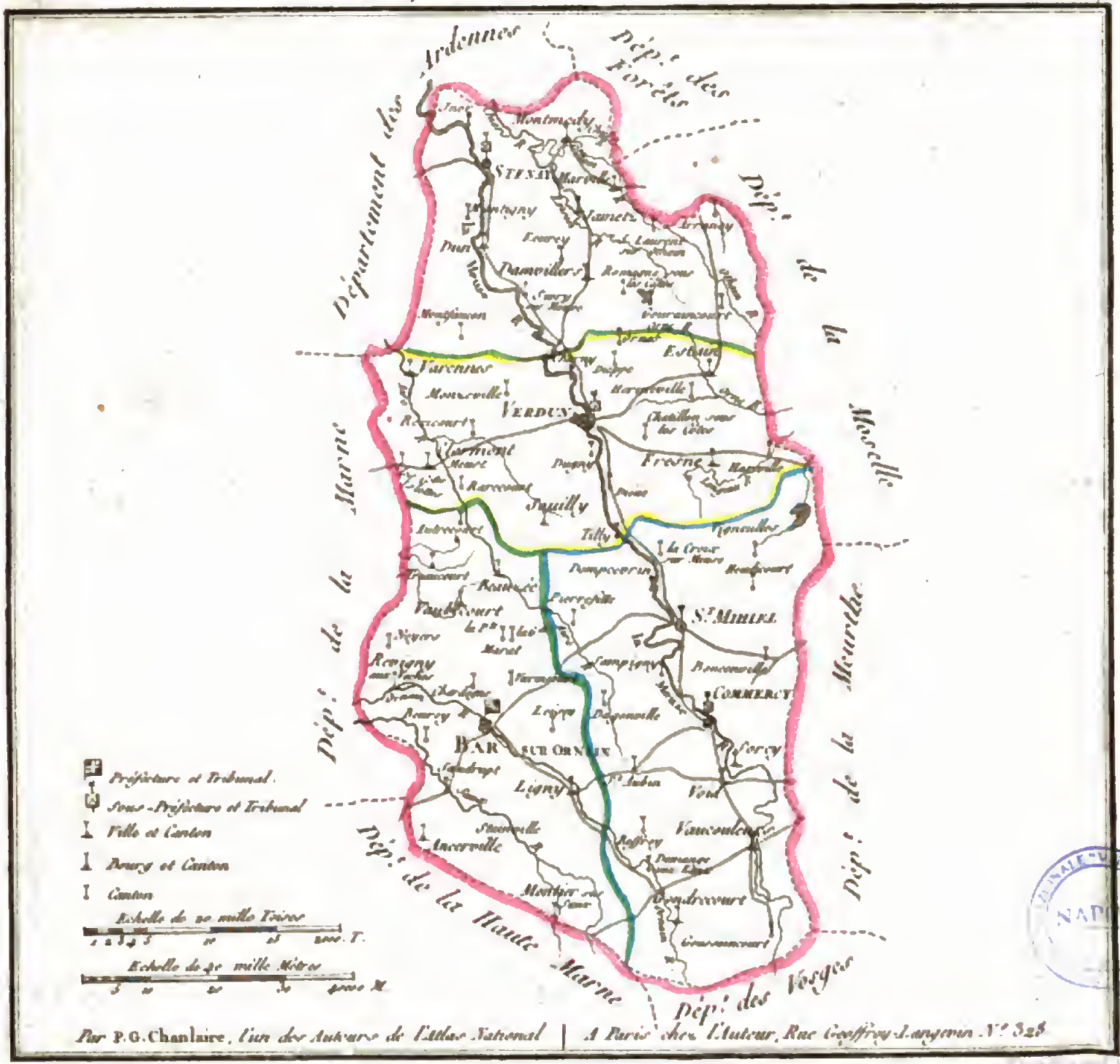

Par P.G. Chanlaire, l'un des Auteurs de l'Atlas National | *A Paris chez l'Auteur, Rue Geoffroy Langevin N.° 328*

Digitized by Google

Digitized by Google

DÉPARTEMENT DE LA MOSELLE,

Divisé en quatre Arrondissements et 78. Cantons.

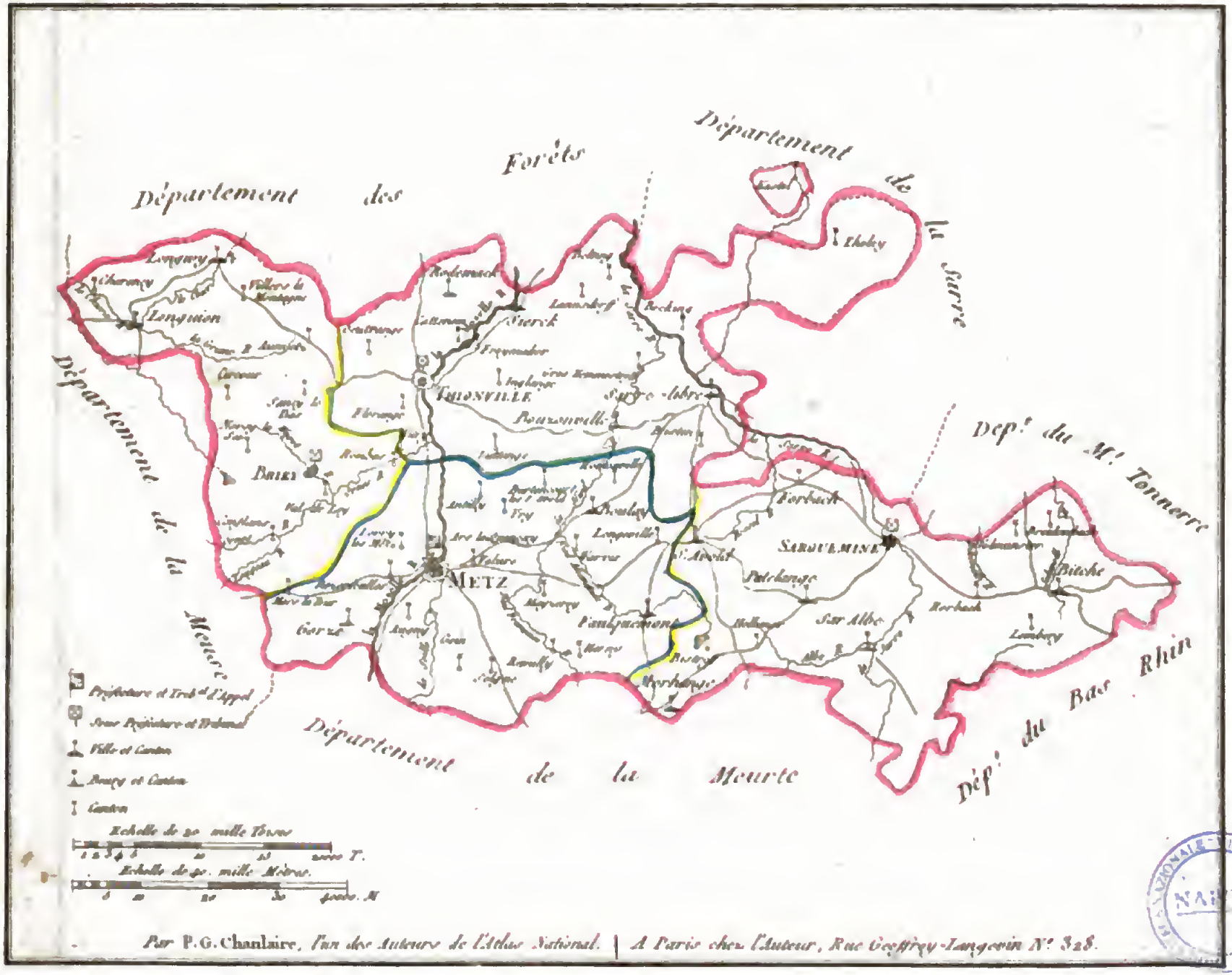

Par P.G. Chanlaire, l'un des Auteurs de l'Atlas National. | A Paris chez l'Auteur, Rue Geoffroy-Langevin N.° 328.

BIBLIOTECA NAZIONALE NAPOLI

Digitized by Google

Digitized by Google

Département du Bas Rhin,

Divisé en quatre Arrondissement et 38. Cantons.

Par R. G. Chanlaire, l'un des Auteurs de l'Atlas National. | A Paris chez l'Auteur, Rue Geoffroy-Langevin N.° 328.

Digitized by Google

Digitized by Google

Département du Haut Rhin,

Divisé en cinq Arrondissements et 52. Cantons.

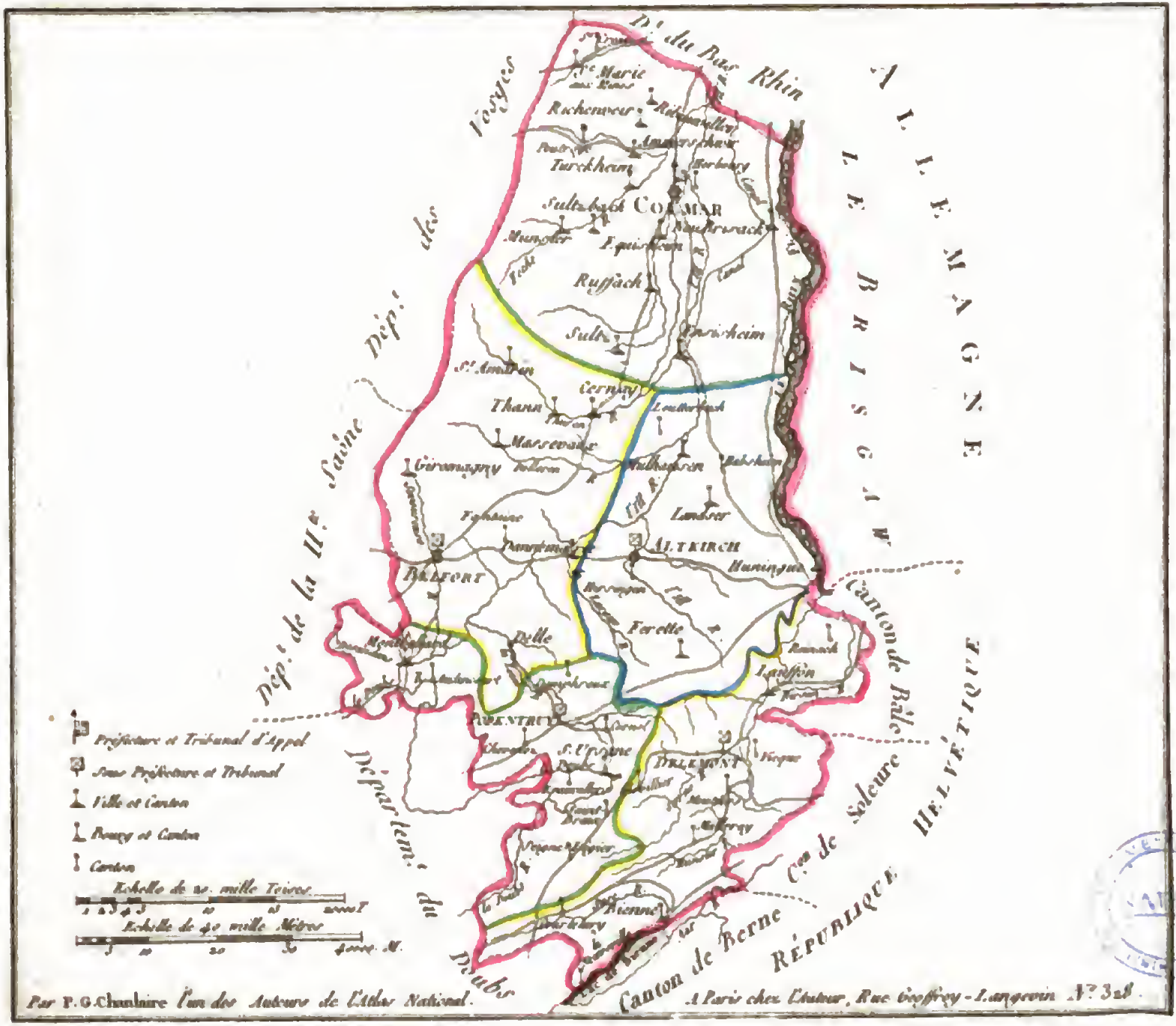

Par P. G. Chanlaire l'un des Auteurs de l'Atlas National.

A Paris chez l'Auteur, Rue Geoffroy-Langevin N.° 328.

Digitized by Google

Digitized by Google

DÉPARTEMENT DES VOSGES,

Divisé en cinq Arrondissements et 66. Cantons.

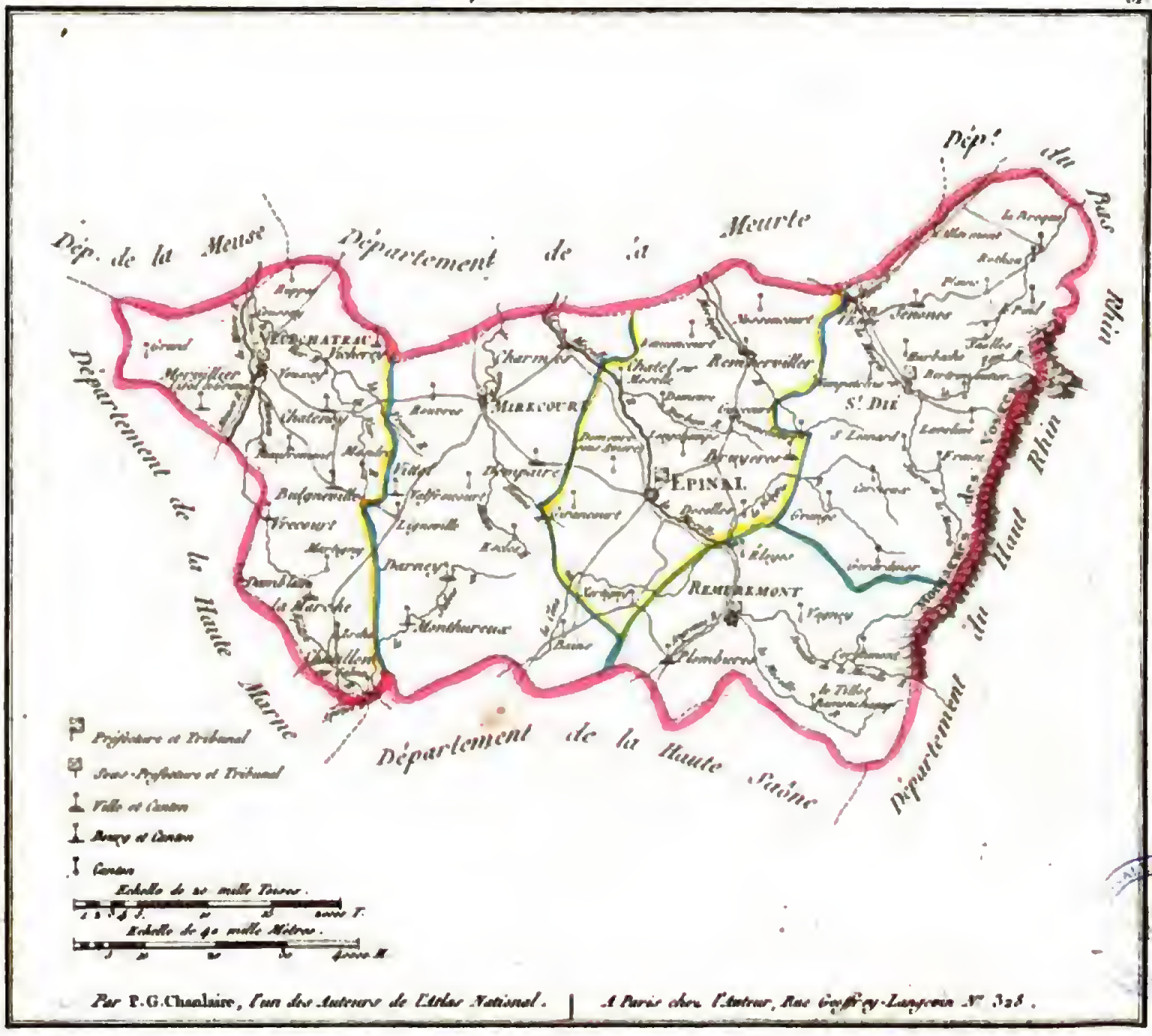

Par P.G.Chanlaire, l'un des Auteurs de l'Atlas National. | *A Paris chez l'Auteur, Rue Geoffroy-Langevin N.° 328.*

Digitized by Google

Digitized by Google

Département de la Haute Marne.

Divisé en trois Arrondissements et 29. Cantons.

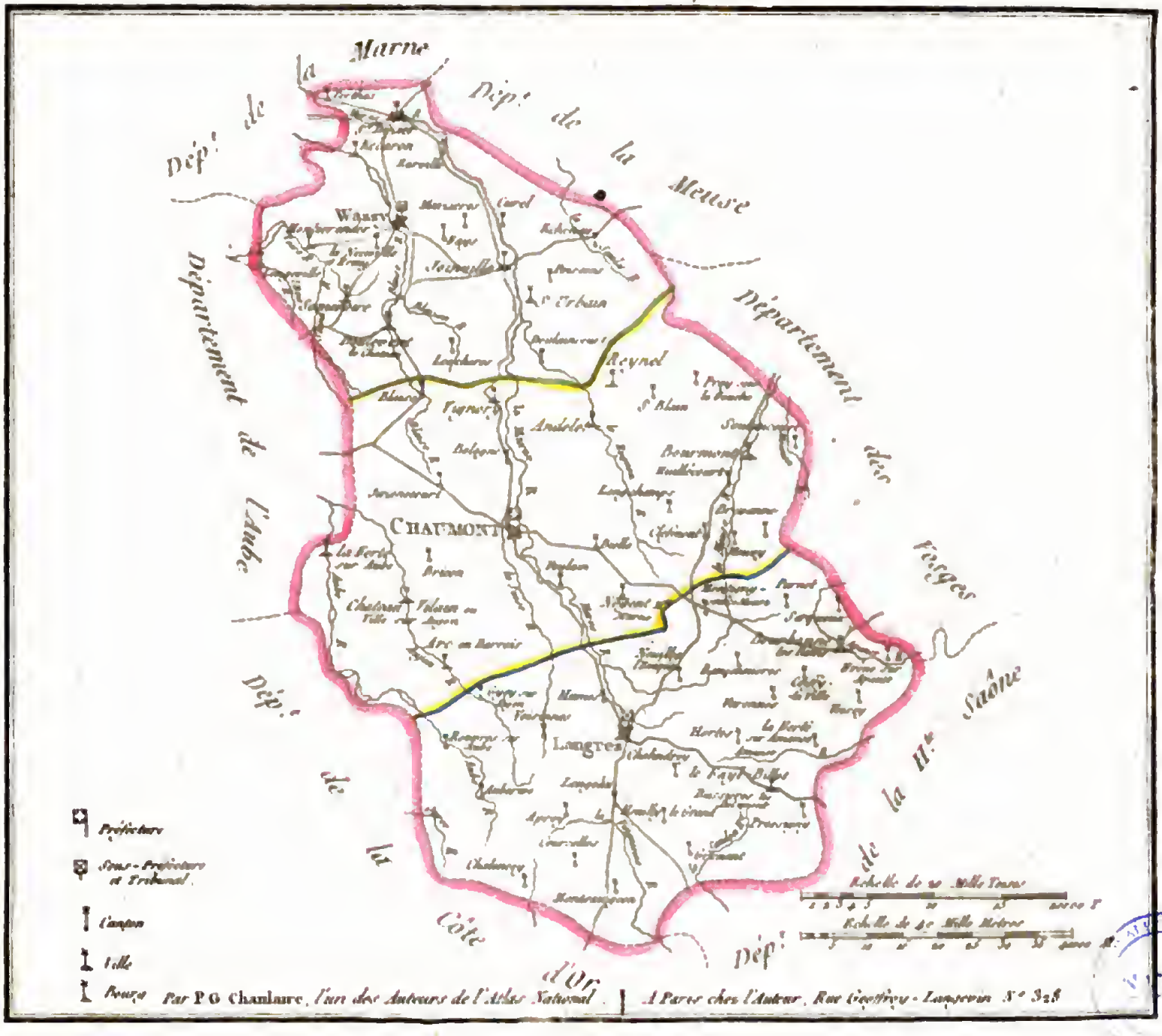

Digitized by Google

DÉPARTEMENT DE L'AUBE,

Divisé en cinq Arrondissements et 61 Cantons.

Par P. G. Chanlaire l'un des Auteurs de l'Atlas National | A Paris chez l'Auteur, Rue Geoffroy-Langevin N.° 328.

NAPOLI

Digitized by Google

Digitized by Google

DÉPARTEMENT DE LA MARNE,

Divisé en 5. Arrondissements et 74 Cantons.

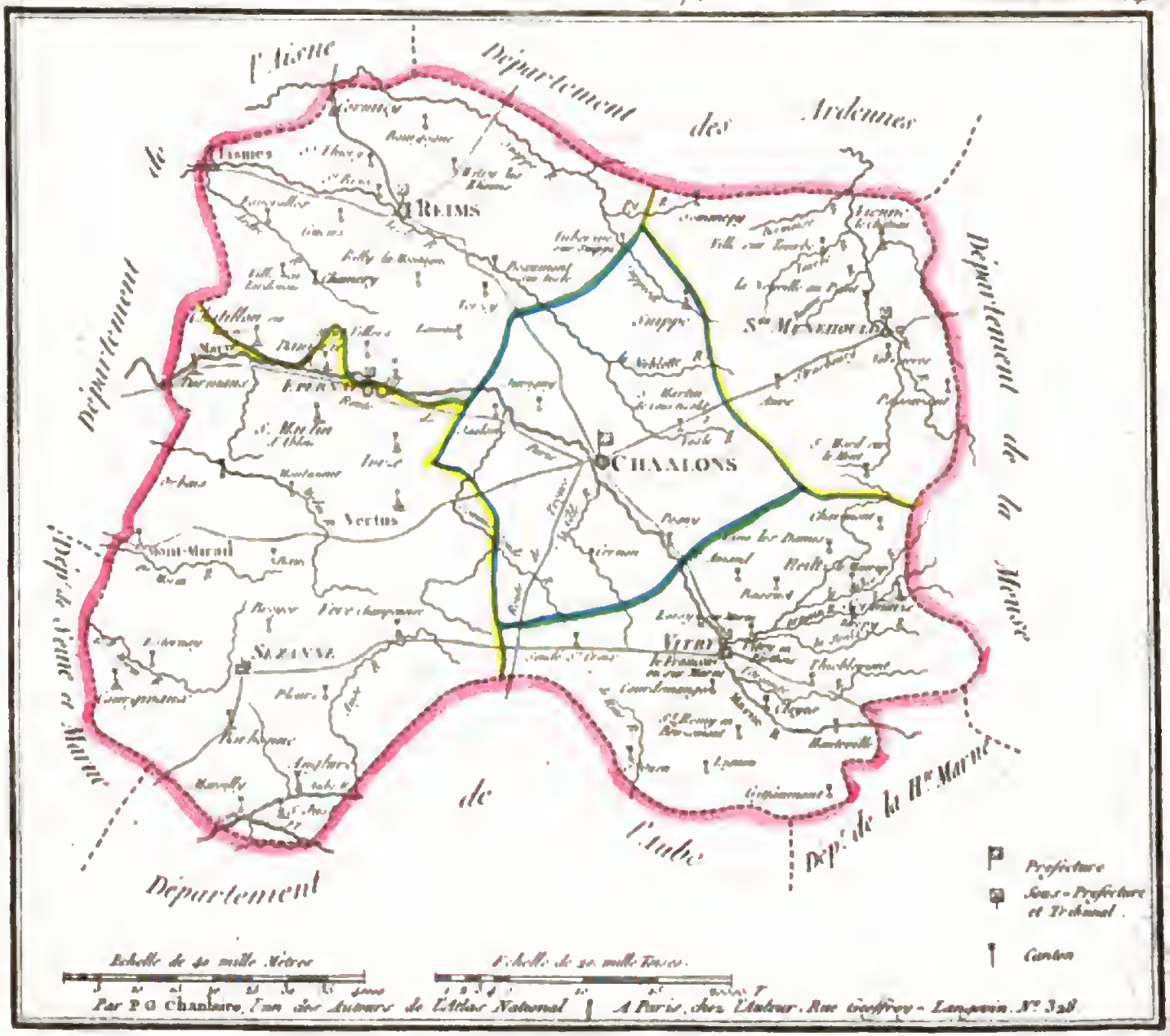

Digitized by Google

Digitized by Google

DÉPARTEMENT DE LA MEURTE,

Divisé en cinq Arrondissements et 69. Cantons.

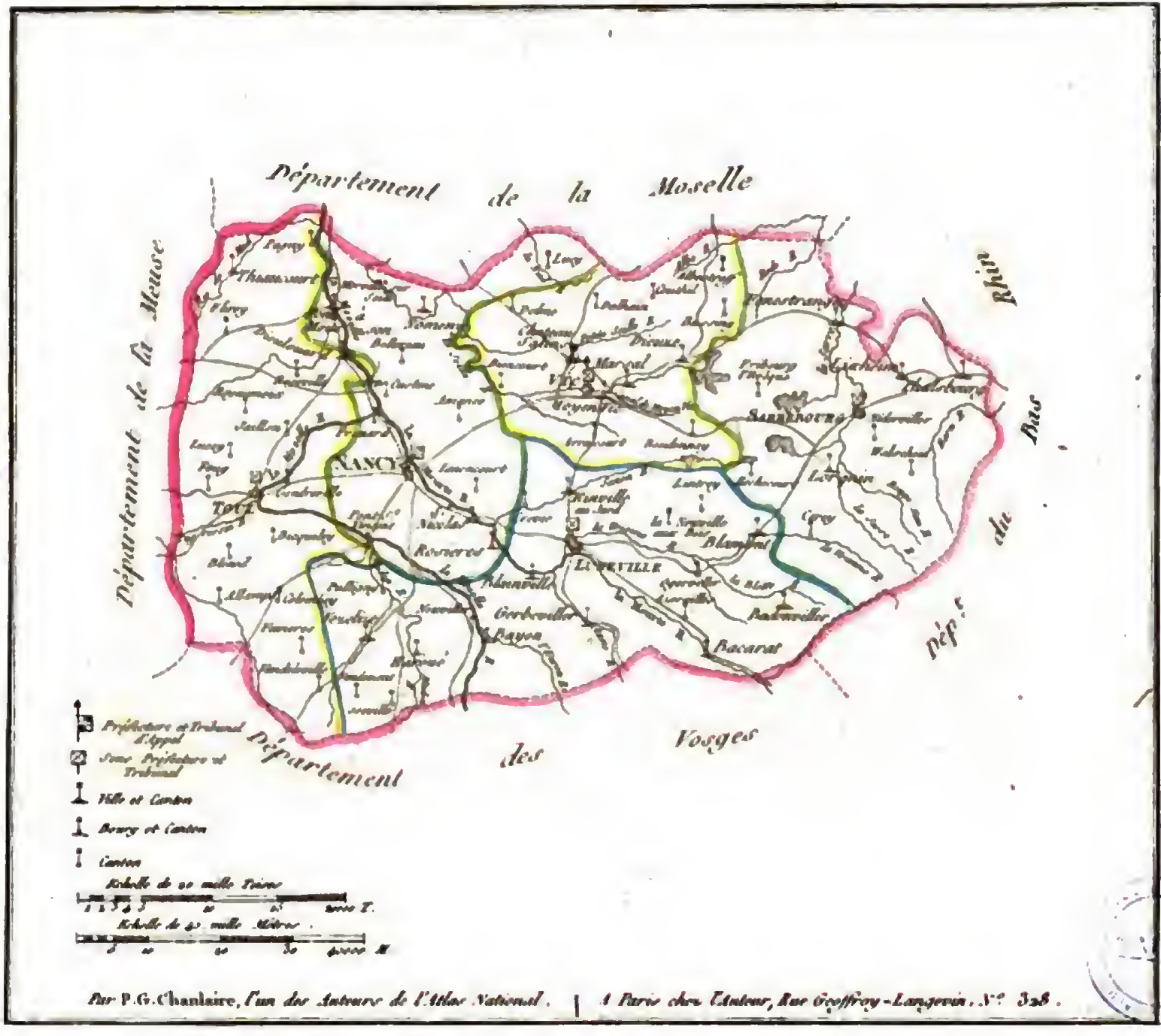

Par P.G. Chanlaire, l'un des Auteurs de l'Atlas National. | A Paris chez l'Auteur, Rue Geoffroy-Langevin. N.° 328.

Digitized by Google

Digitized by Google

DÉPARTEMENT DE LA CÔTE D'OR,

Divisé en quatre Arrondissements et 86 Cantons.

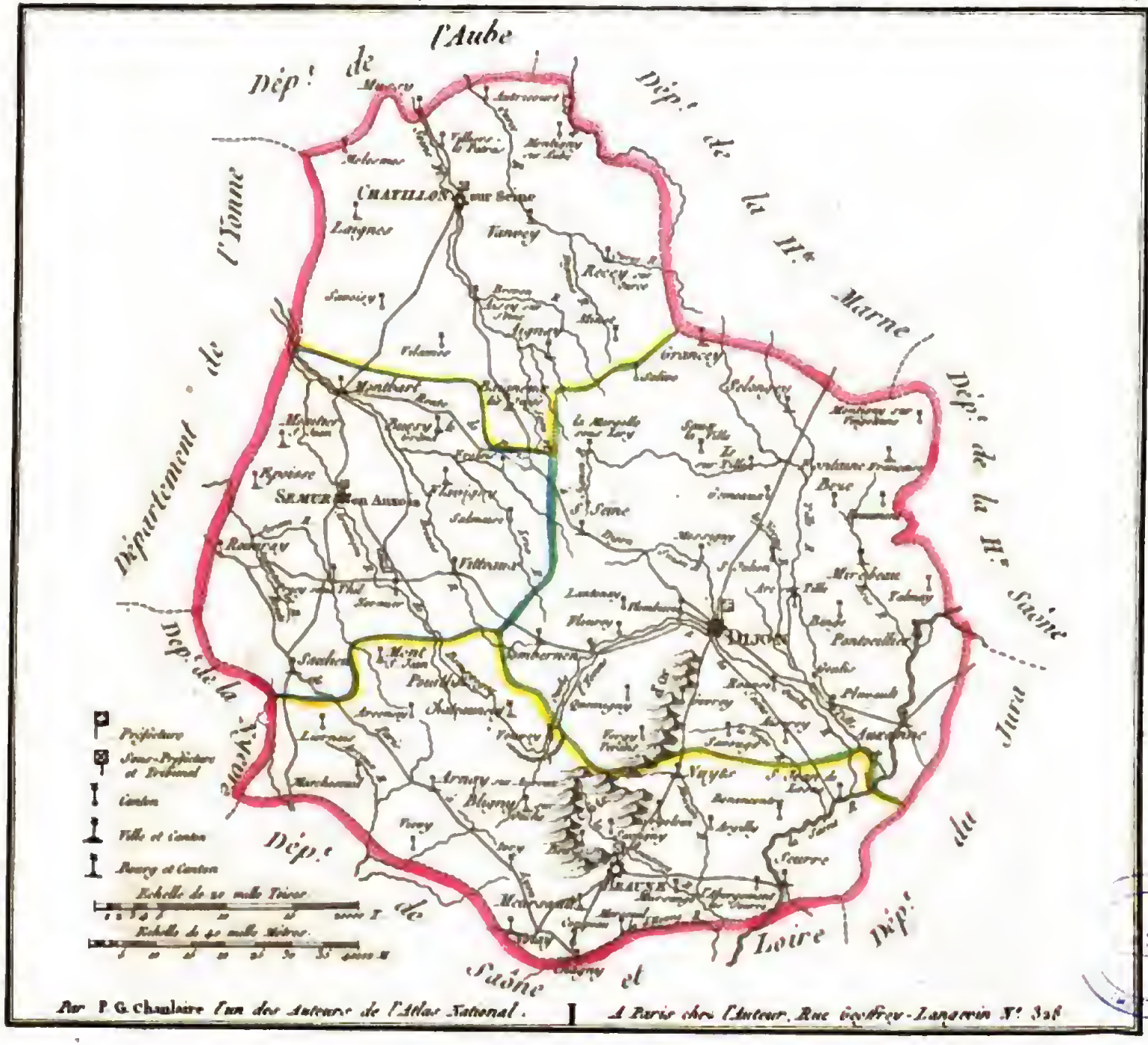

Par P. G. Chanlaire l'un des Auteurs de l'Atlas National.

A Paris chez l'Auteur, Rue Geoffroy-Langevin N°. 328

Digitized by Google

Département de la Haute Saone

Divisé en trois Arrondissements et 49 Cantons.

Par P.G.Chanlaire, l'un des Auteurs de l'Atlas National. | A Paris chez l'Auteur, Rue Geoffroy-Langevin N.° 328.

Digitized by Google

Digitized by Google

DÉPARTEMENT DU DOUBS,

Divisé en quatre Arrondissements et 49. Cantons.

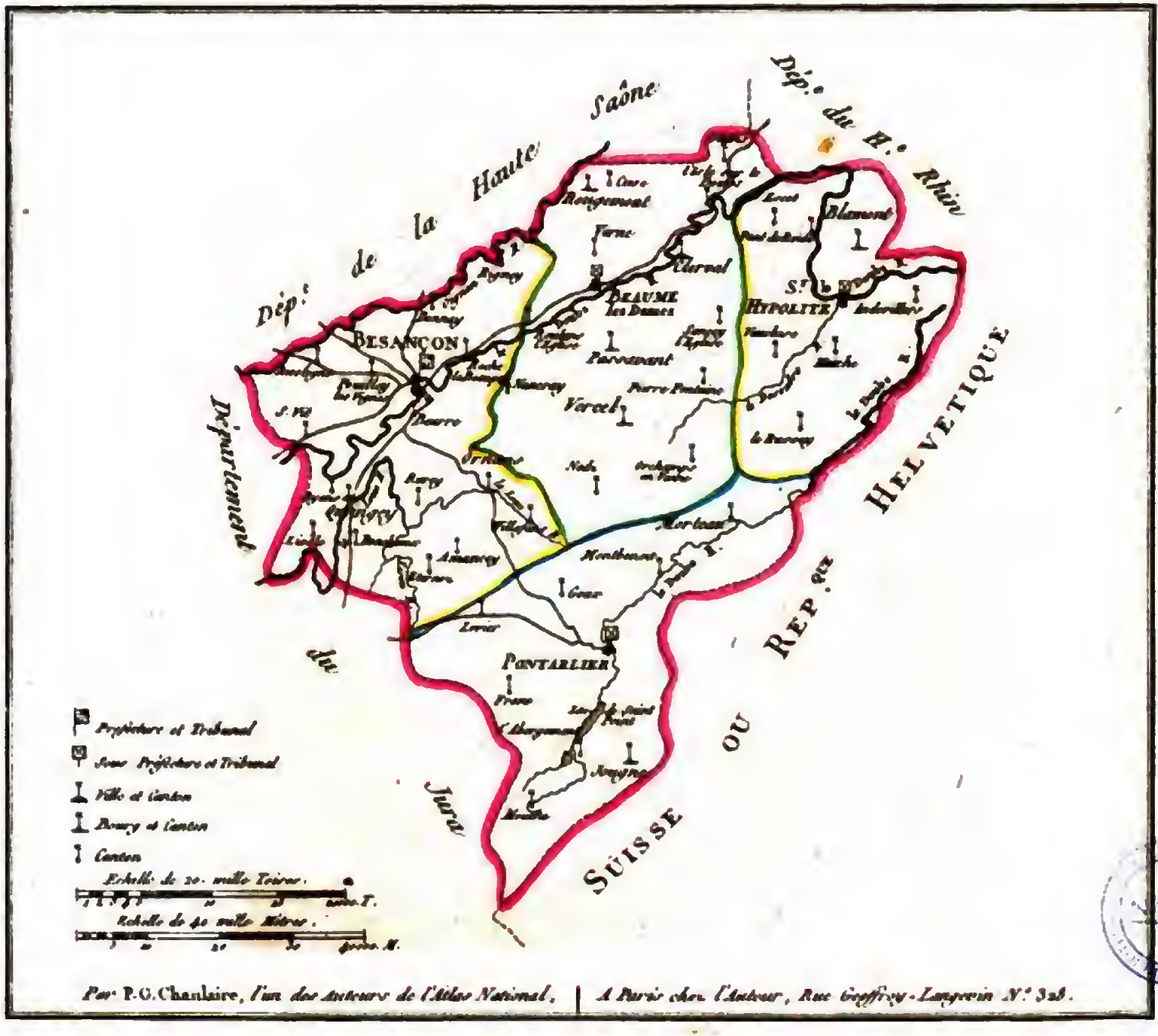

Par P.G. Chanlaire, l'un des Auteurs de l'Atlas National. | A Paris chez l'Auteur, Rue Geoffroy-Langevin N.° 328.

Digitized by Google

Digitized by Google

DÉPARTEMENT DU LEMAN,

Divisé en trois Arrondissements et 35. Cantons.

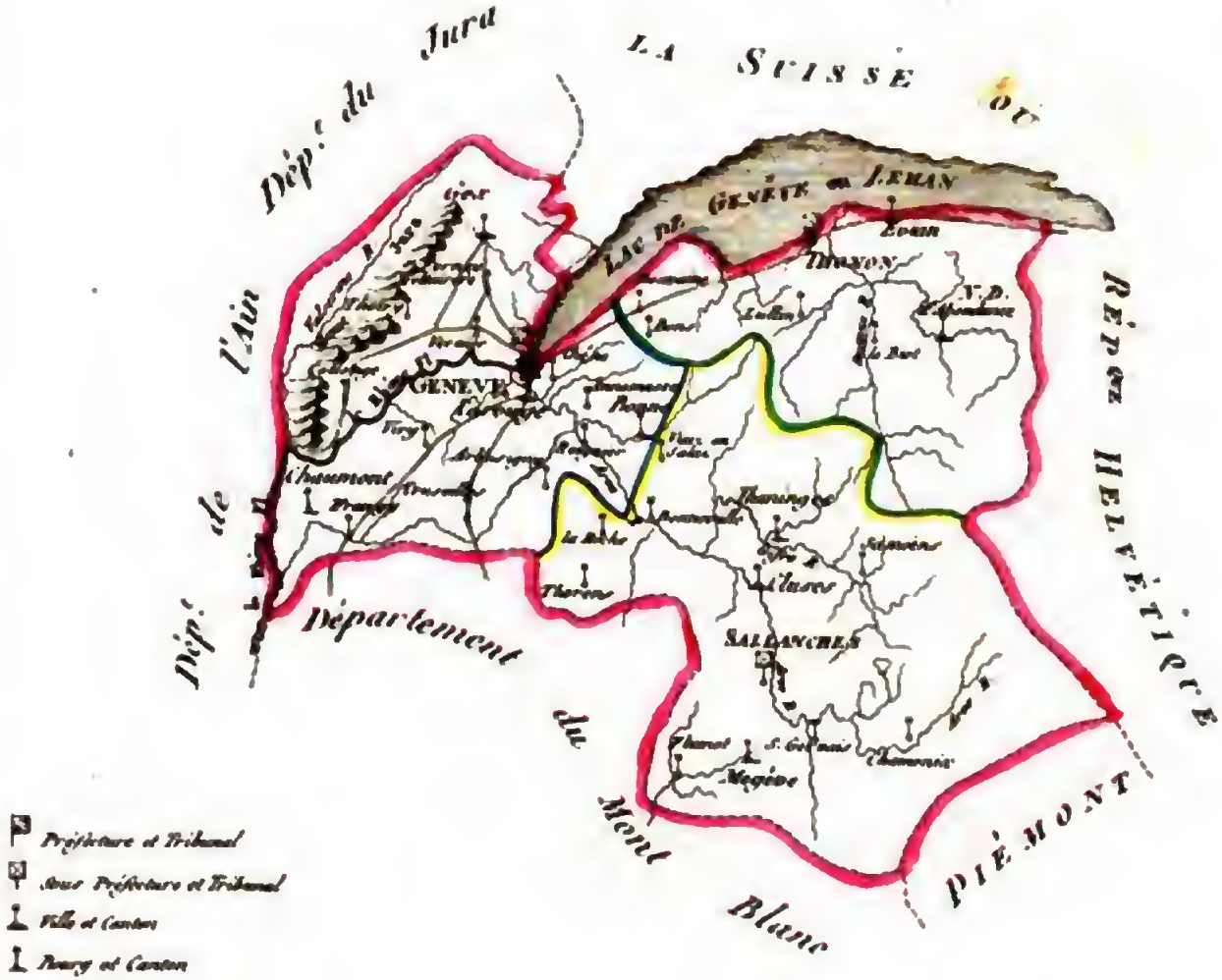

Par P. G Chanlaire, l'un des Auteurs de l'Atlas National. | A Paris chez l'Auteur, Rue Geoffroy-Lanyevin N.° 328.

NAPOLI

Digitized by Google

Digitized by Google

Departement du Mont Blanc,

Divisé en quatre Arrondissements et 55. Cantons.

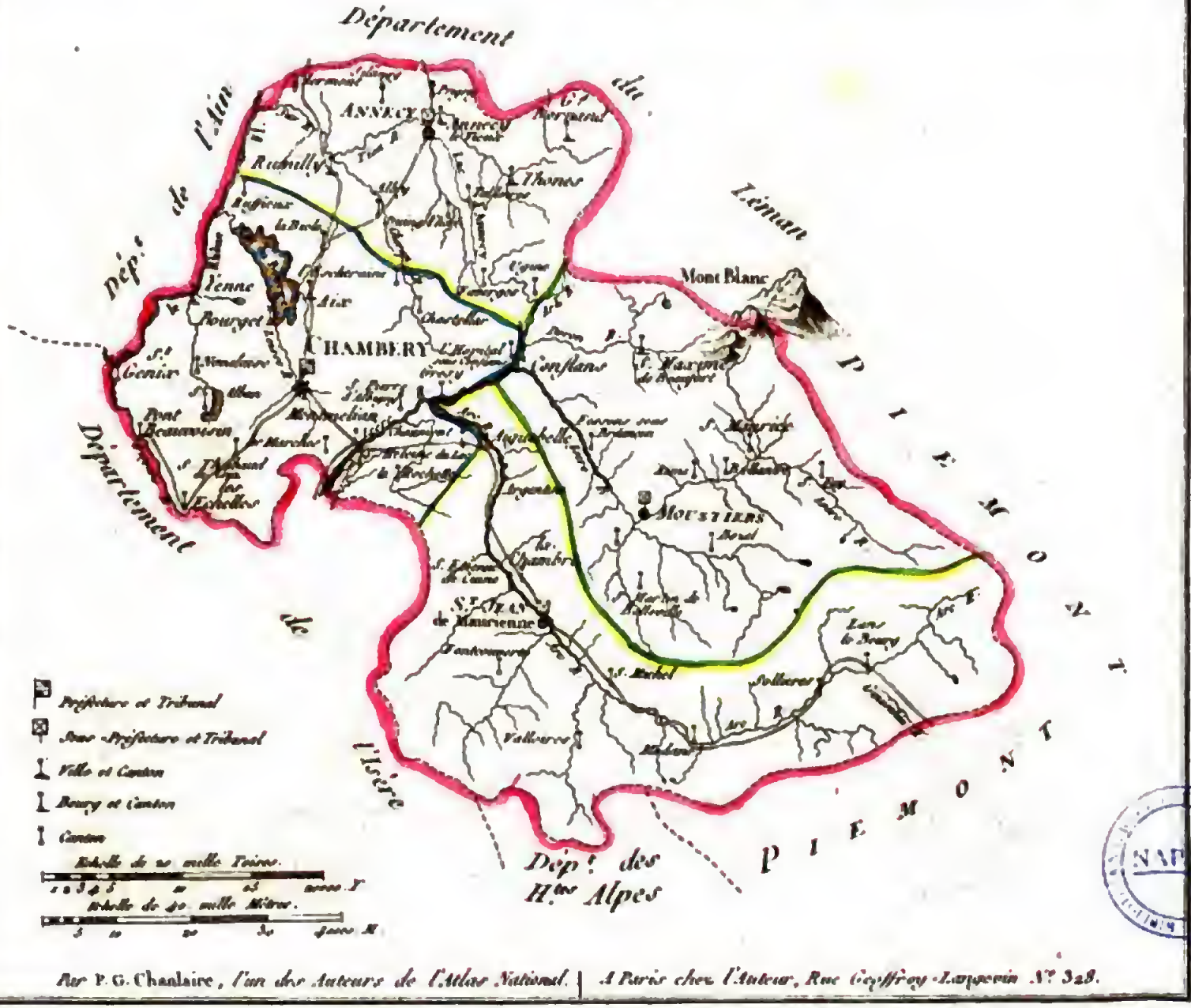

Par P. G. Chanlaire, l'un des Auteurs de l'Atlas National. | A Paris chez l'Auteur, Rue Geoffroy-Lasnier N.° 328.

NAPOLI

Digitized by Google

Digitized by Google

DÉPARTEMENT DE L'ISÈRE.

Divisé en quatre Arrondissements et 42. Cantons.

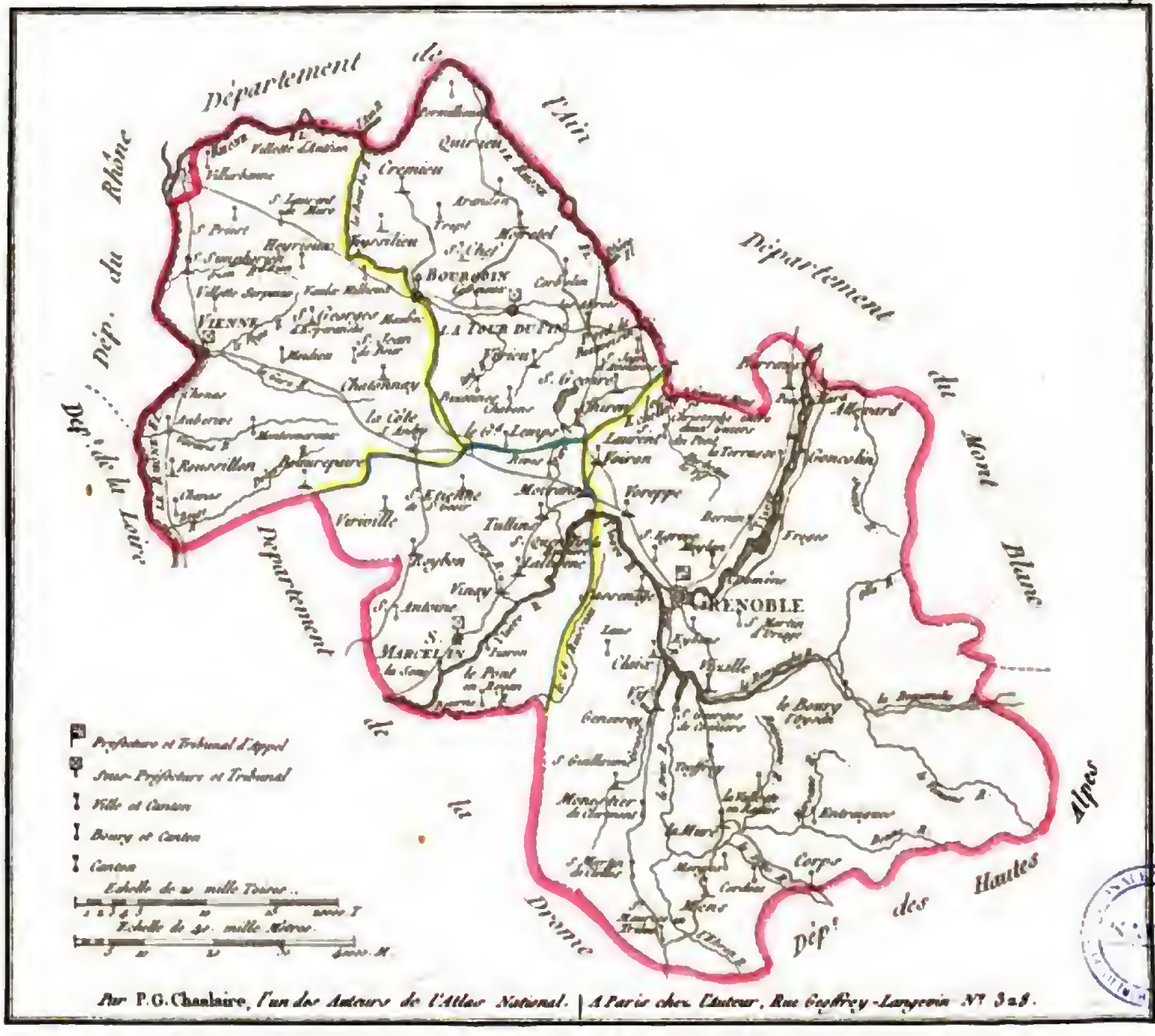

Par P.G. Chanlaire, l'un des Auteurs de l'Atlas National. | A Paris chez l'Auteur, Rue Geoffroy-Langevin N° 3 a 8.

Digitized by Google

Digitized by Google

DÉPARTEMENTS DU RHÔNE ET DE LA LOIRE

Divisés, Savoir

Le Départem.t du Rhône *en deux Arrondissements et 29 Cantons: et celui de la* Loire *en trois Arrondissem.ts et 44 Cantons.*

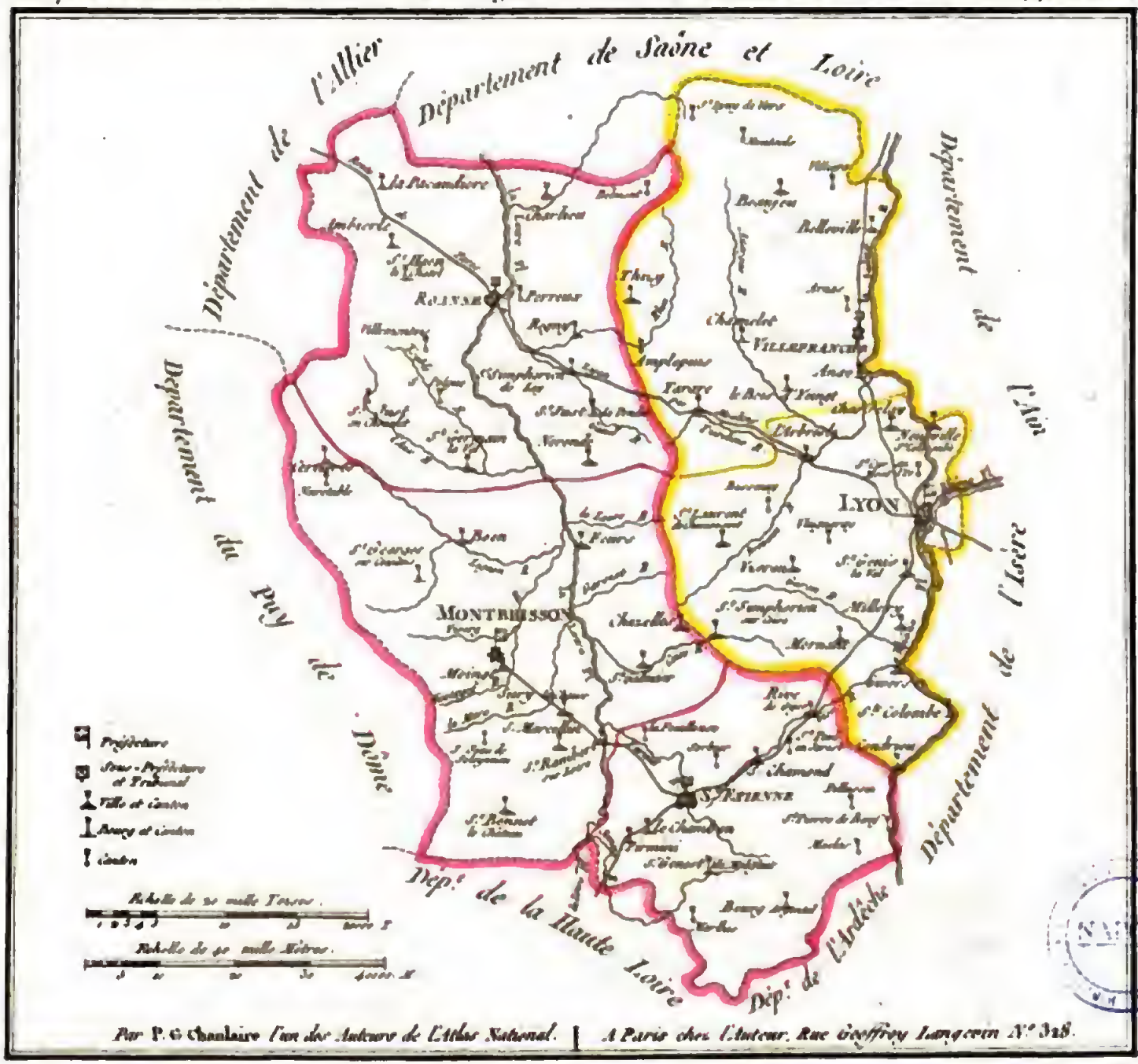

Par P. G Chanlaire l'un des Auteurs de l'Atlas National. | *A Paris chez l'Auteur. Rue Geoffroy Langevin N.° 318.*

NAPOLI

Digitized by Google

Digitized by Google

DÉPARTEMENT DE SAÔNE ET LOIRE,

Divisé en cinq Arrondissements et 86 Cantons.

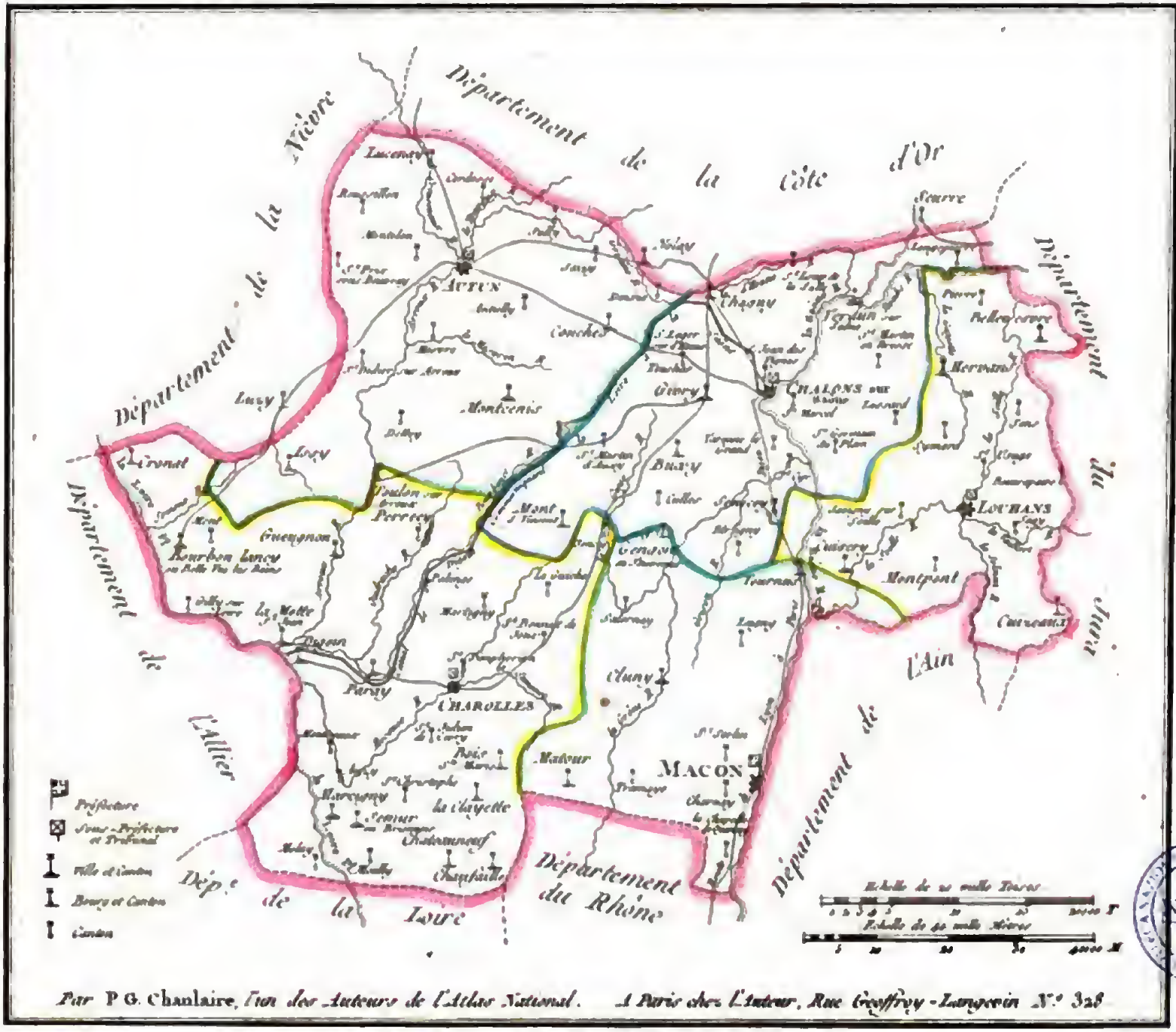

Par P.G. Chanlaire, l'un des Auteurs de l'Atlas National. *A Paris chez l'Auteur, Rue Geoffroy-Lanyevin N.° 328*

NAPOLI

Digitized by Google

Digitized by Google

DÉPARTEMENT DU JURA,

Divisé en quatre Arrondissements et 62. Cantons.

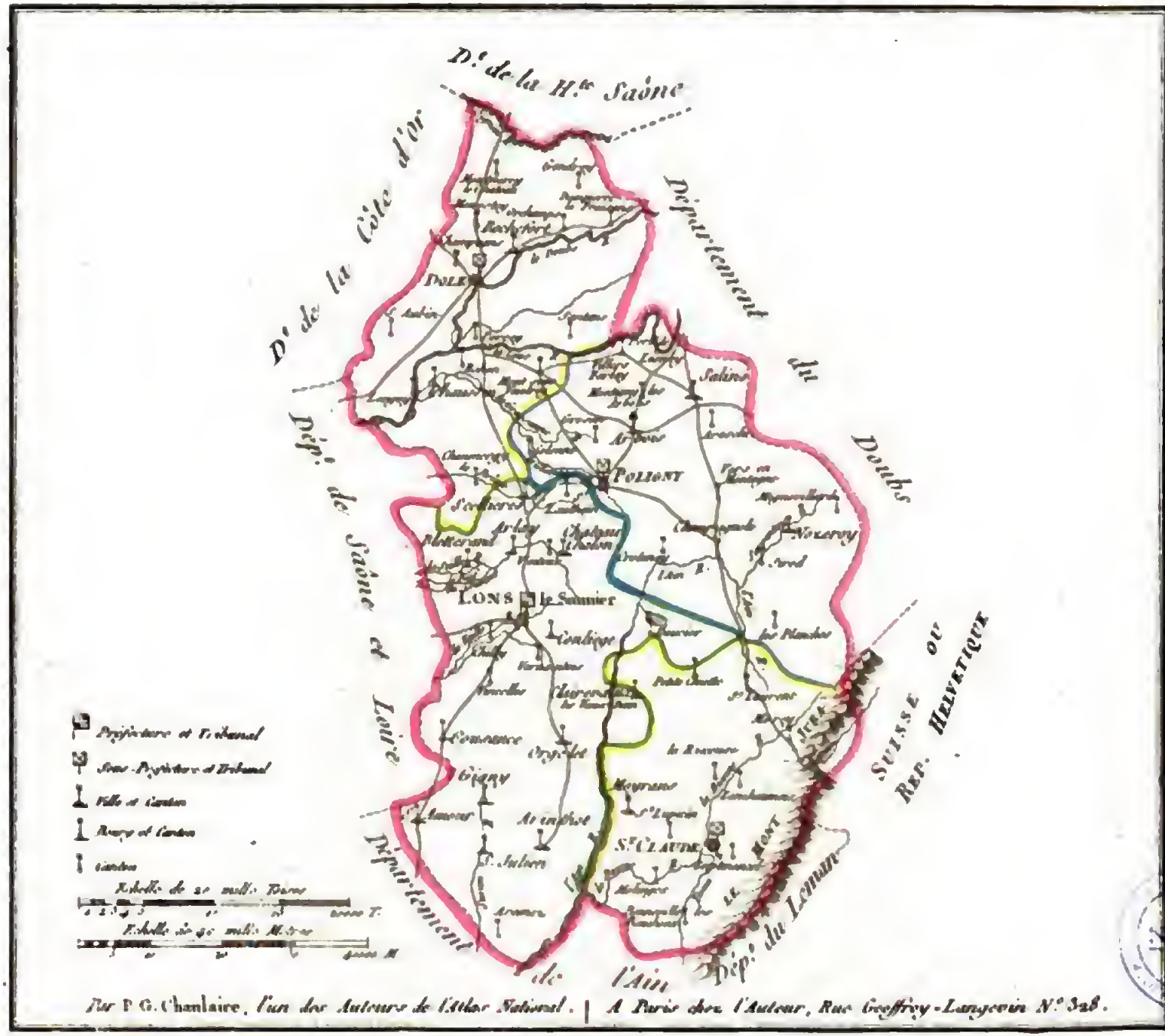

Par P. G. Chanlaire, l'un des Auteurs de l'Atlas National. | A Paris chez l'Auteur, Rue Geoffroy-Langevin N.° 328.

Digitized by Google

Digitized by Google

Département de l'Ain,

Divisé en quatre Arrondissemens et 43. Cantons.

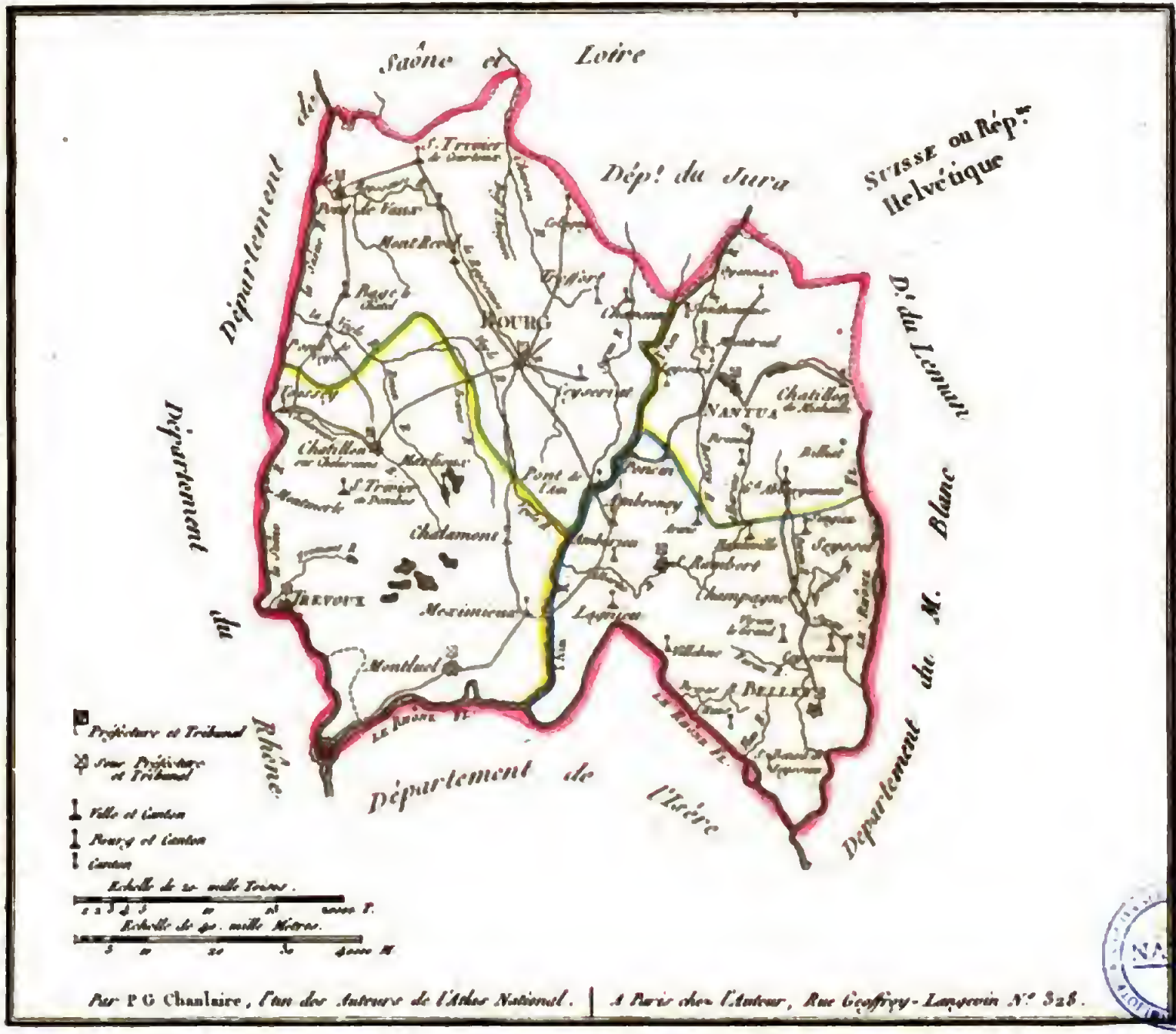

Par P G Chanlaire, l'un des Auteurs de l'Atlas National. | A Paris chez l'Auteur, Rue Geoffroy-Lanyevin N.° 328.

NAPOLI

Digitized by Google

Digitized by Google

DÉPARTEMENT DE LA HAUTE LOIRE,

Divisé en trois Arrondissements et 31. Cantons.

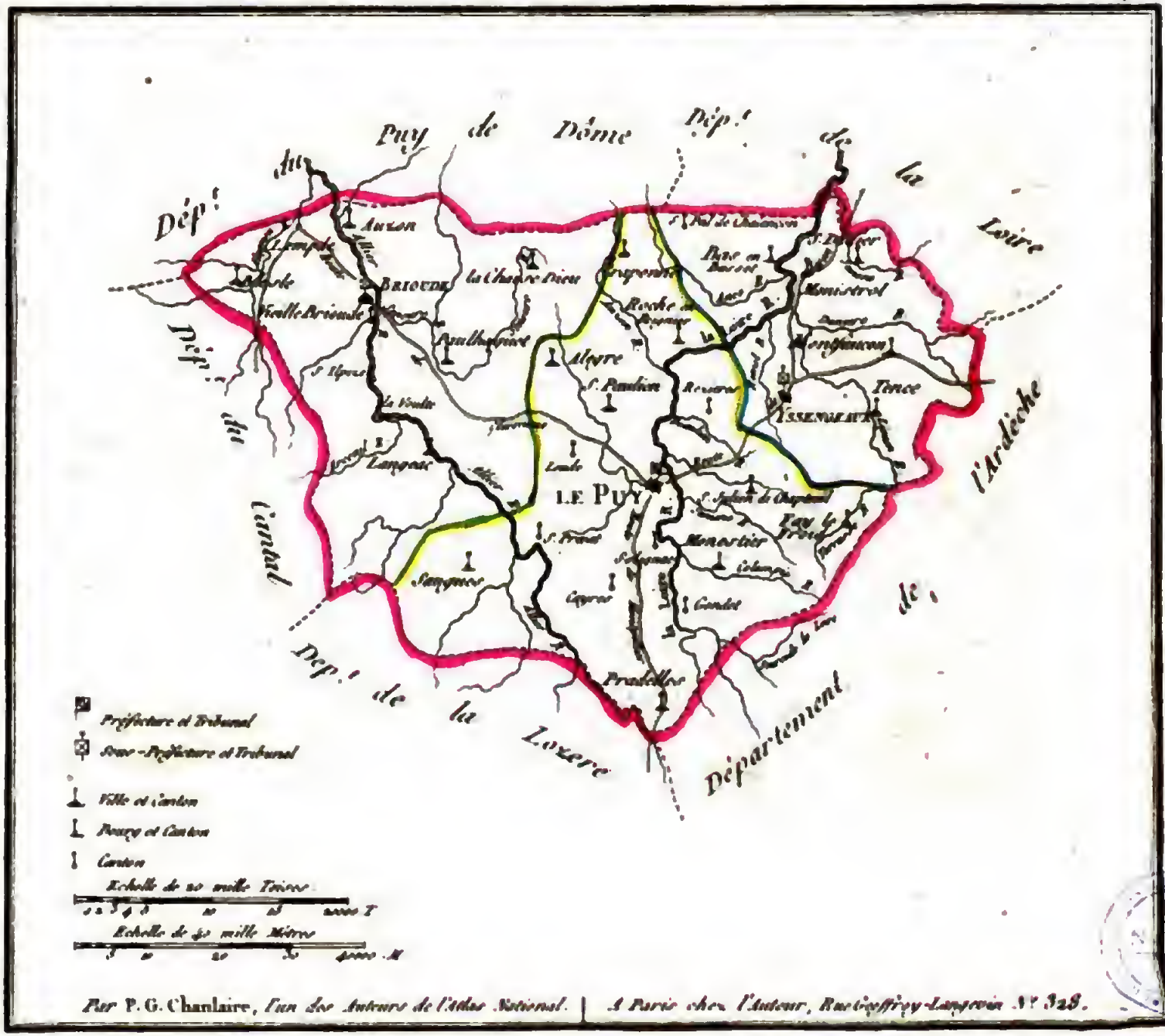

Par P. G. Chanlaire, l'un des Auteurs de l'Atlas National. | A Paris chez l'Auteur, Rue Geoffroy-Langevin N.° 328.

Digitized by Google



Digitized by Google

DÉPARTEMENT DE L'ARDÈCHE

Divisé en trois Arrondissements et 36. Cantons

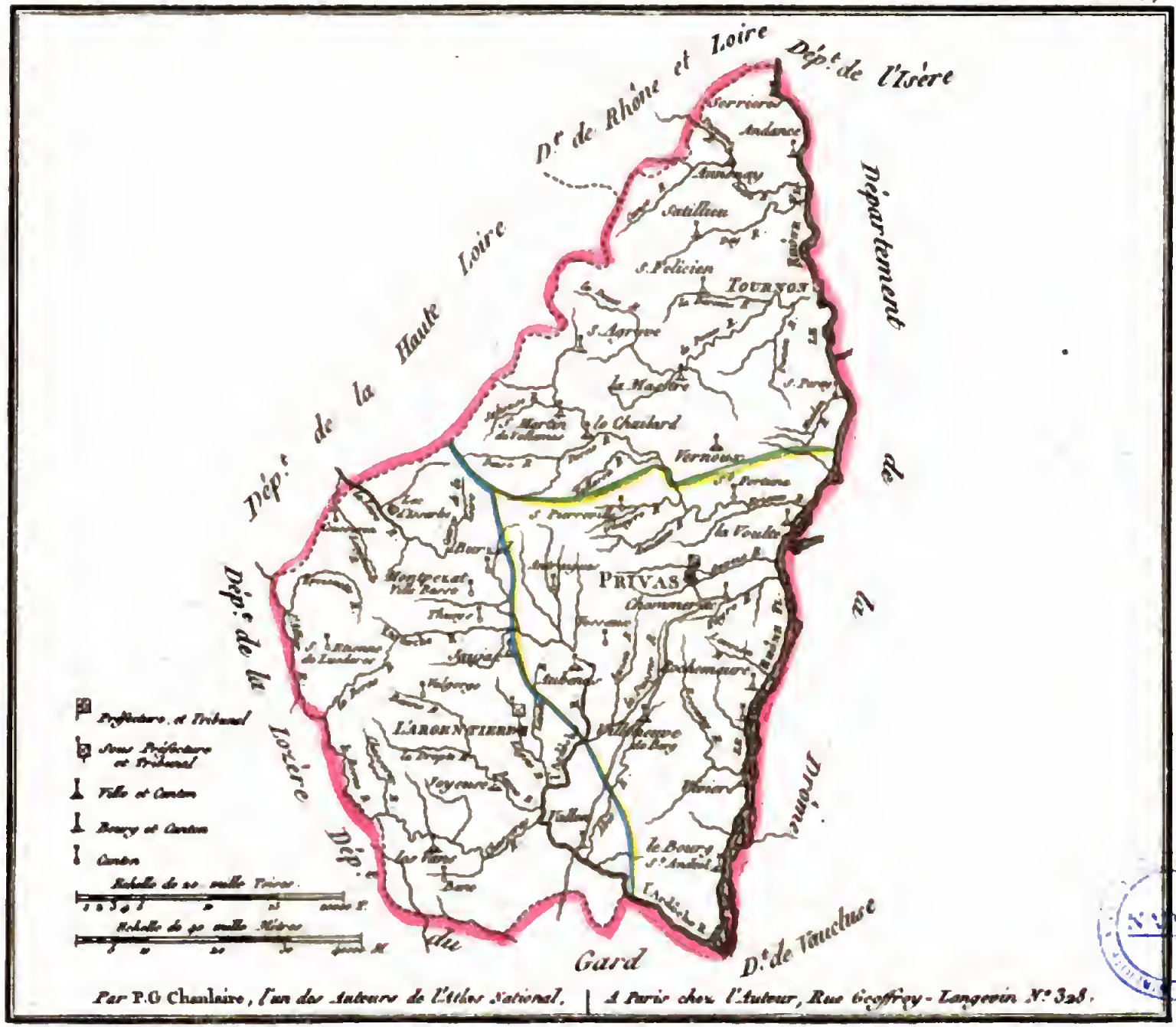

Par P.G Chanlaire, l'un des Auteurs de l'Atlas National. | A Paris chez l'Auteur, Rue Geoffroy-Langevin N.° 328.

NAPOLI

Digitized by Google

Digitized by Google

DEPARTEMENT DE LA DRÔME,

Divisé en quatre Arrondissements, et 50. Cantons

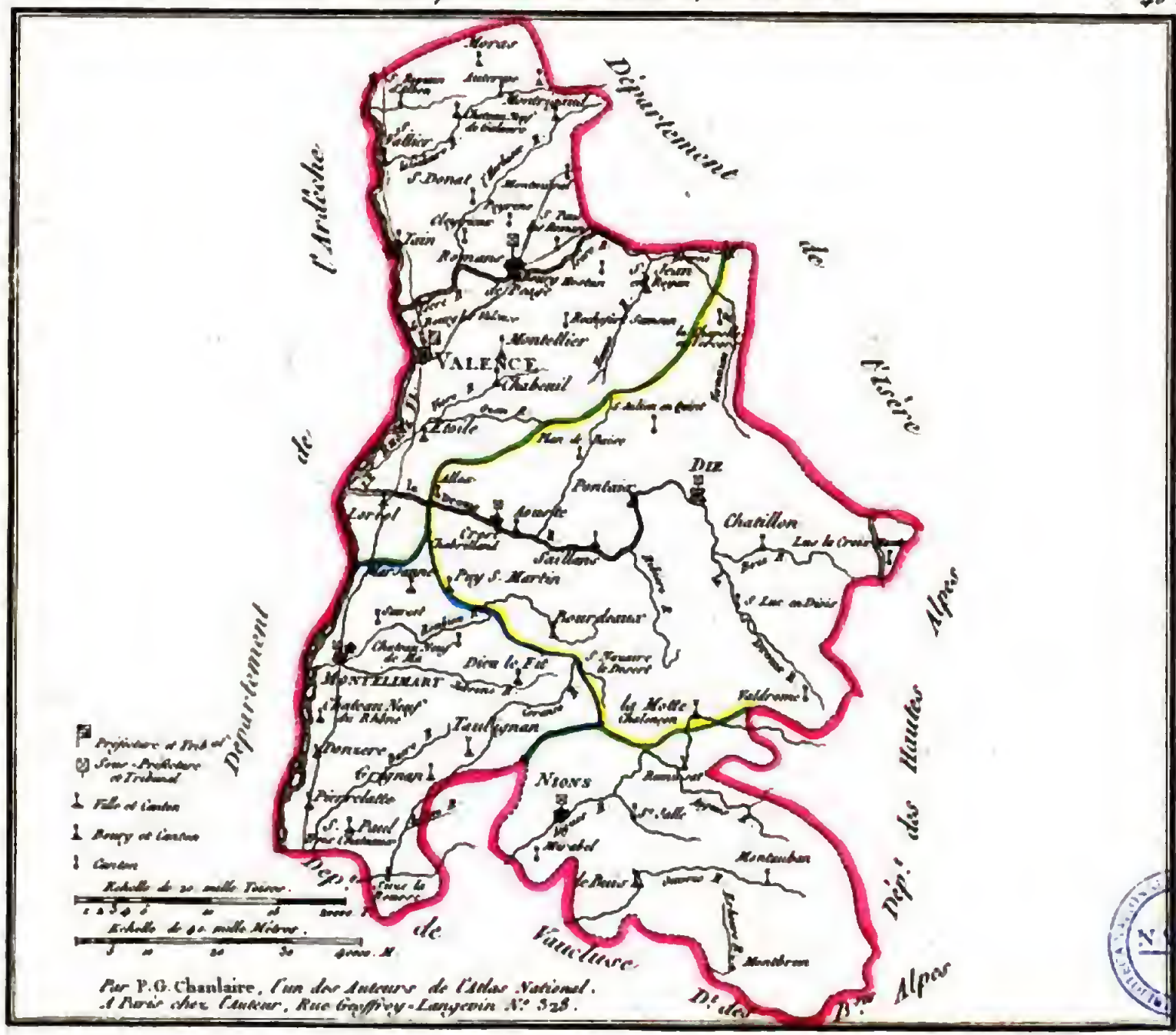

N. POLI

Digitized by Google

Digitized by Google

DÉPARTEMENT DES BASSES ALPES,

Divisé en cinq Arrondissements et 48. Cantons.

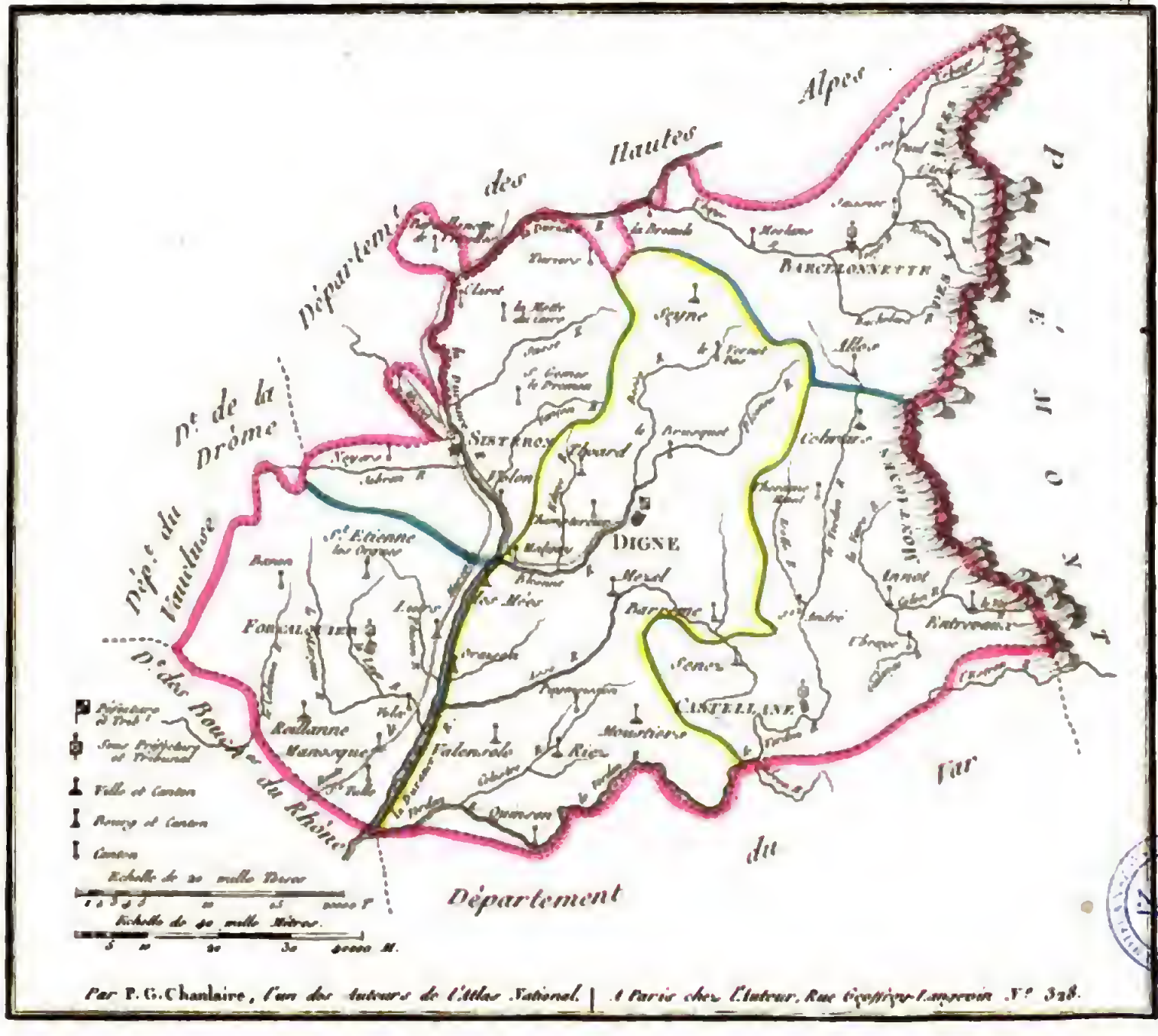

Par P. G. Chanlaire, l'un des Auteurs de l'Atlas National. | *A Paris chez l'Auteur, Rue Egalité-Lamoroux N.° 328.*

NAPOLI

Digitized by Google

Digitized by Google

DEPARTEMENT DES HAUTES ALPES

Divisé en trois Arrondissemens et 38 Cantons.

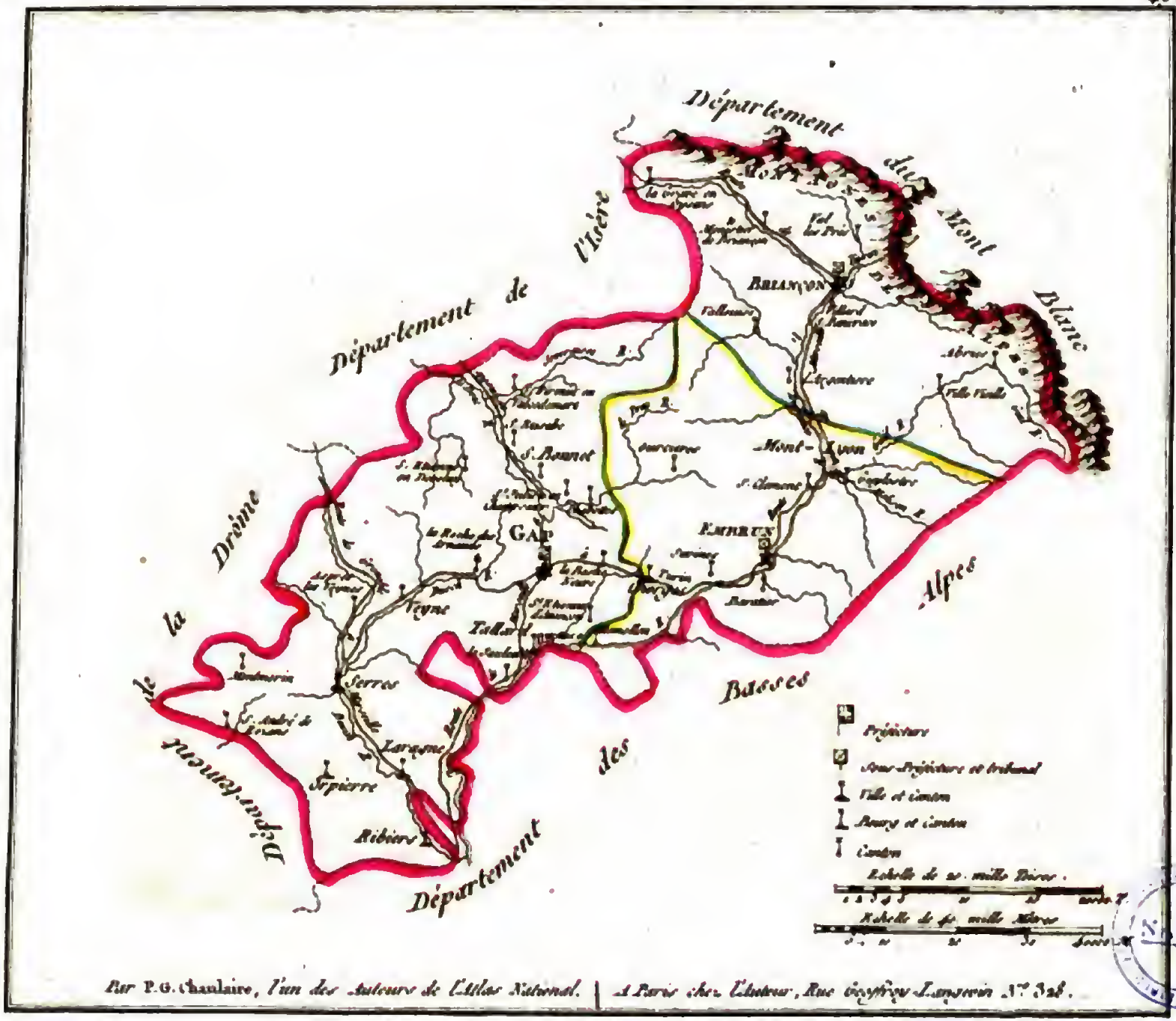

Par P.G. Chanlaire, l'un des Auteurs de l'Atlas National. | *A Paris chez l'Auteur, Rue Neuve St. Augustin N.° 328.*

N. POLI

Digitized by Google

Département des Alpes Maritimes,

Divisé en trois Arrondissements et 20. Cantons.

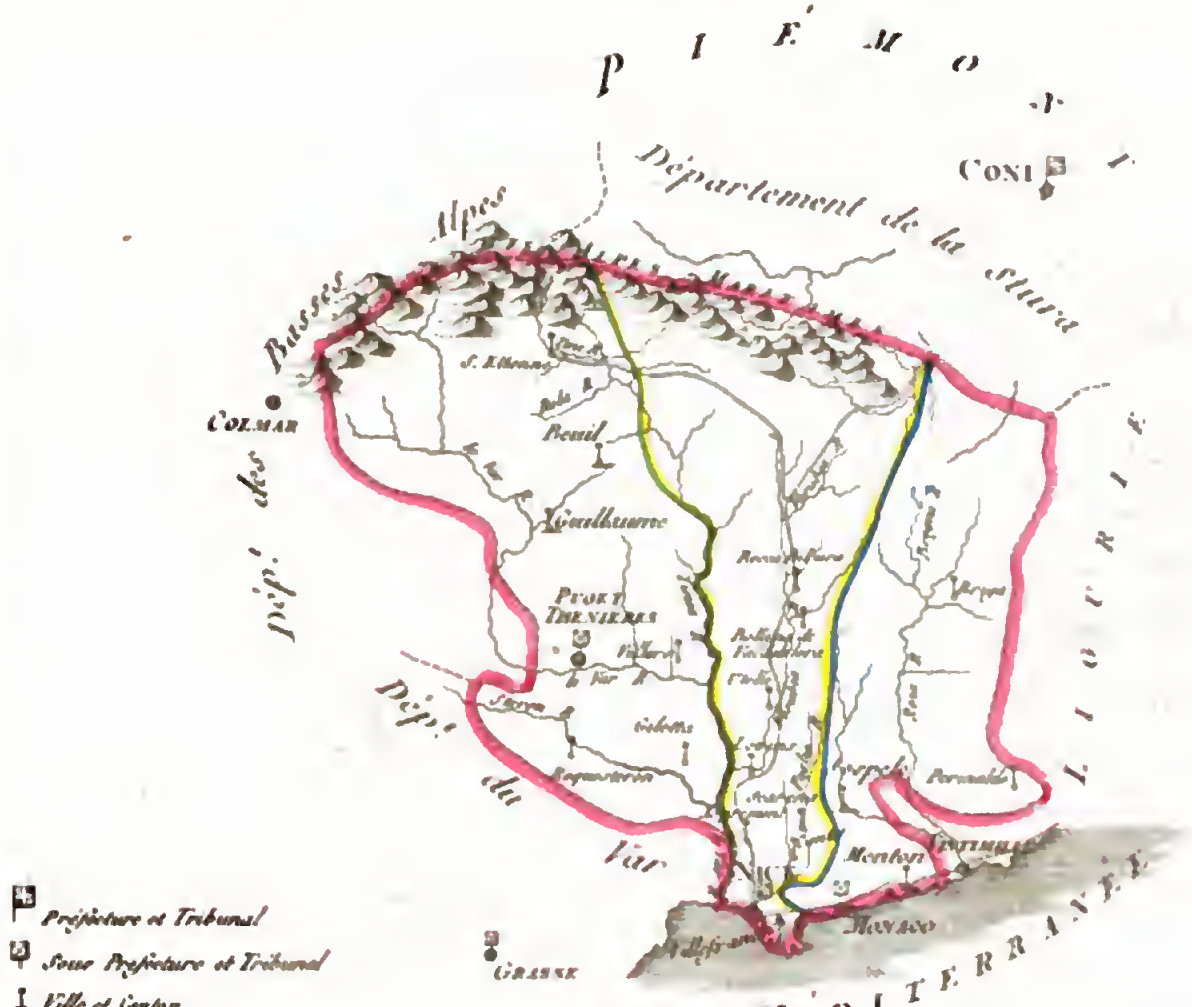

Par P. G. Chanlaire, l'un des Auteurs de l'Atlas National. | A Paris chez l'Auteur, Rue Geoffroy-Lasnier N.° 328

Digitized by Google

Digitized by Google

DÉPARTEMENT DU VAR,

Divisé en quatre Arrondissements et 33. Cantons.

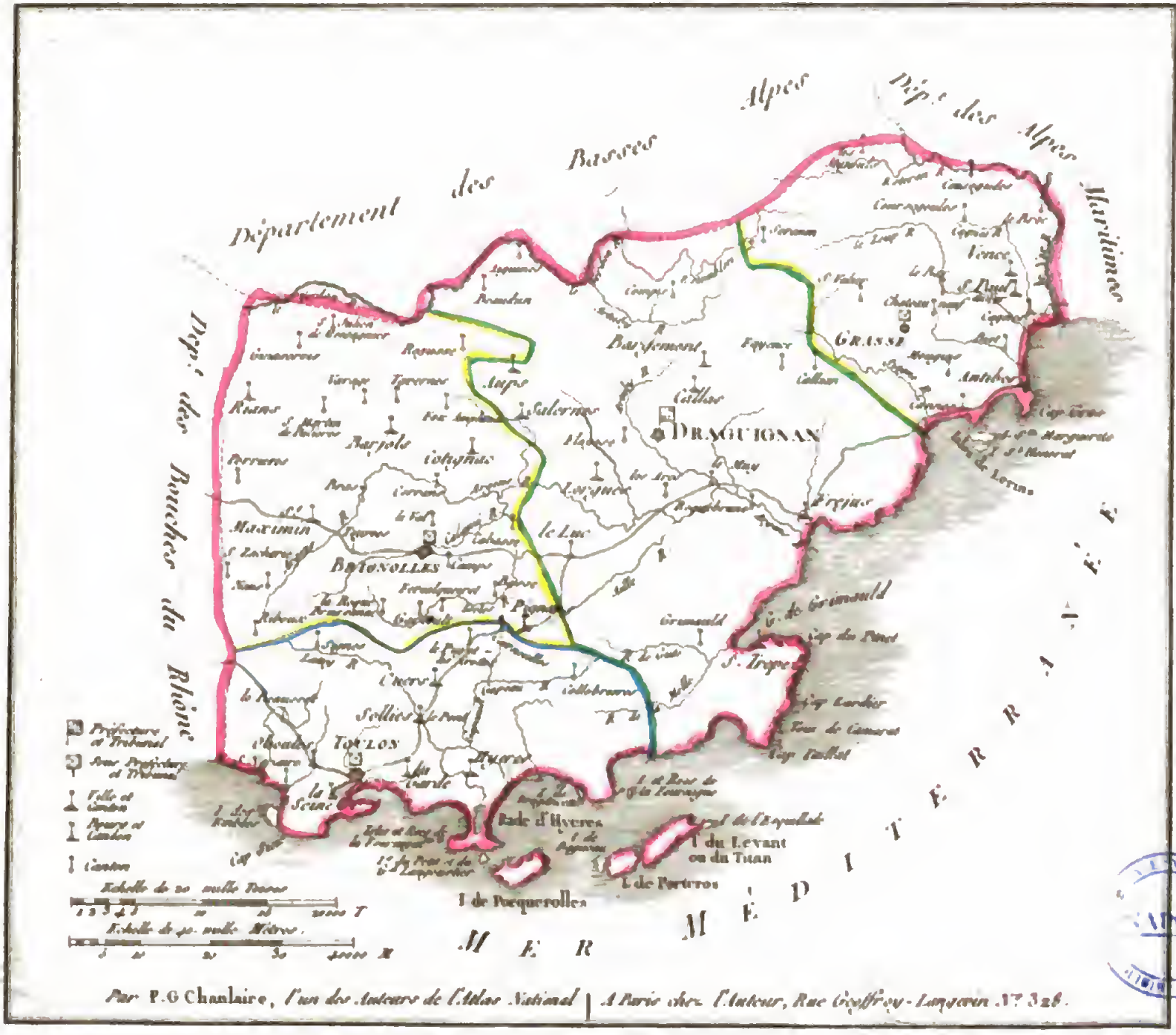

Par P.G Chanlaire, l'un des Auteurs de l'Atlas National | A Paris chez l'Auteur, Rue Geoffroy-Langevin N.° 328.

Digitized by Google

Digitized by Google

DÉPARTEMENT DES BOUCHES DU RHÔNE,

Divisé en trois Arrondissements et 36. Cantons.

NAPOLI

Par P.G. Chanlaire, l'un des Auteurs de l'Atlas National | A Paris chez l'Auteur, Rue Geoffroy-Langevin N.° 328

Digitized by Google

Digitized by Google

DEPARTEMENT DU GARD,

Divisé en quatre Arrondissements et 58 Cantons.

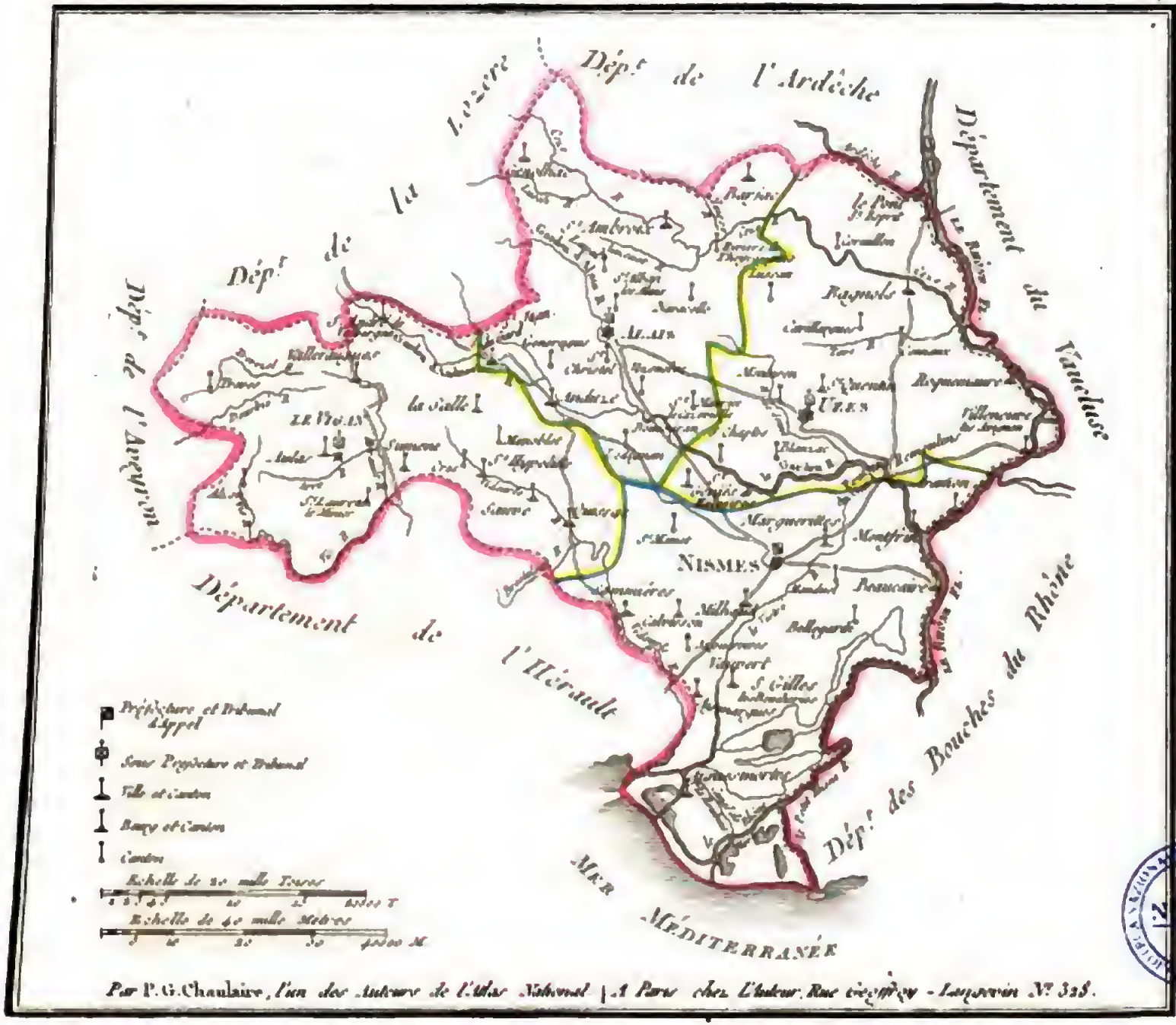

Par P. G. Chaulaire, l'un des Auteurs de l'Atlas National | A Paris chez l'Auteur, Rue Geoffroy-Langevin N.° 328.

NAPOLI

Digitized by Google

Digitized by Google

DÉPARTEMENT DE VAUCLUSE.

Divisé en quatre Arrondissements et 38. Cantons.

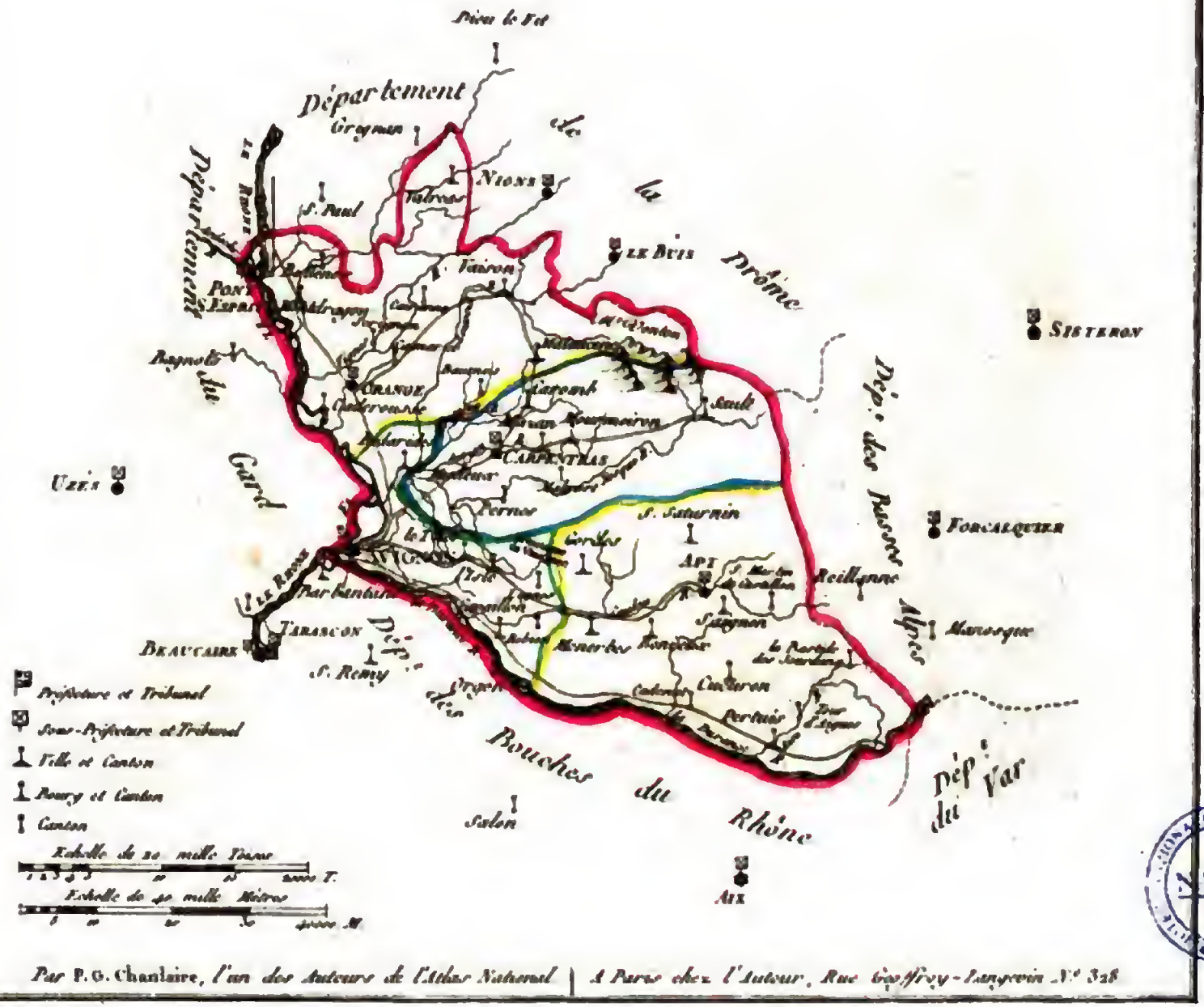

NAPOLI

Par P. G. Chanlaire, l'un des Auteurs de l'Athas National | A Paris chez l'Auteur, Rue Geoffroy-Langevin N.° 328

Digitized by Google

Digitized by Google

BIBLIOTECA NAZIONALE NAPOLI
Digitized by Google

Digitized by Google

DÉPARTEMENT DE LA CORREZE,

Divisé en trois Arrondissements et 29. Cantons.

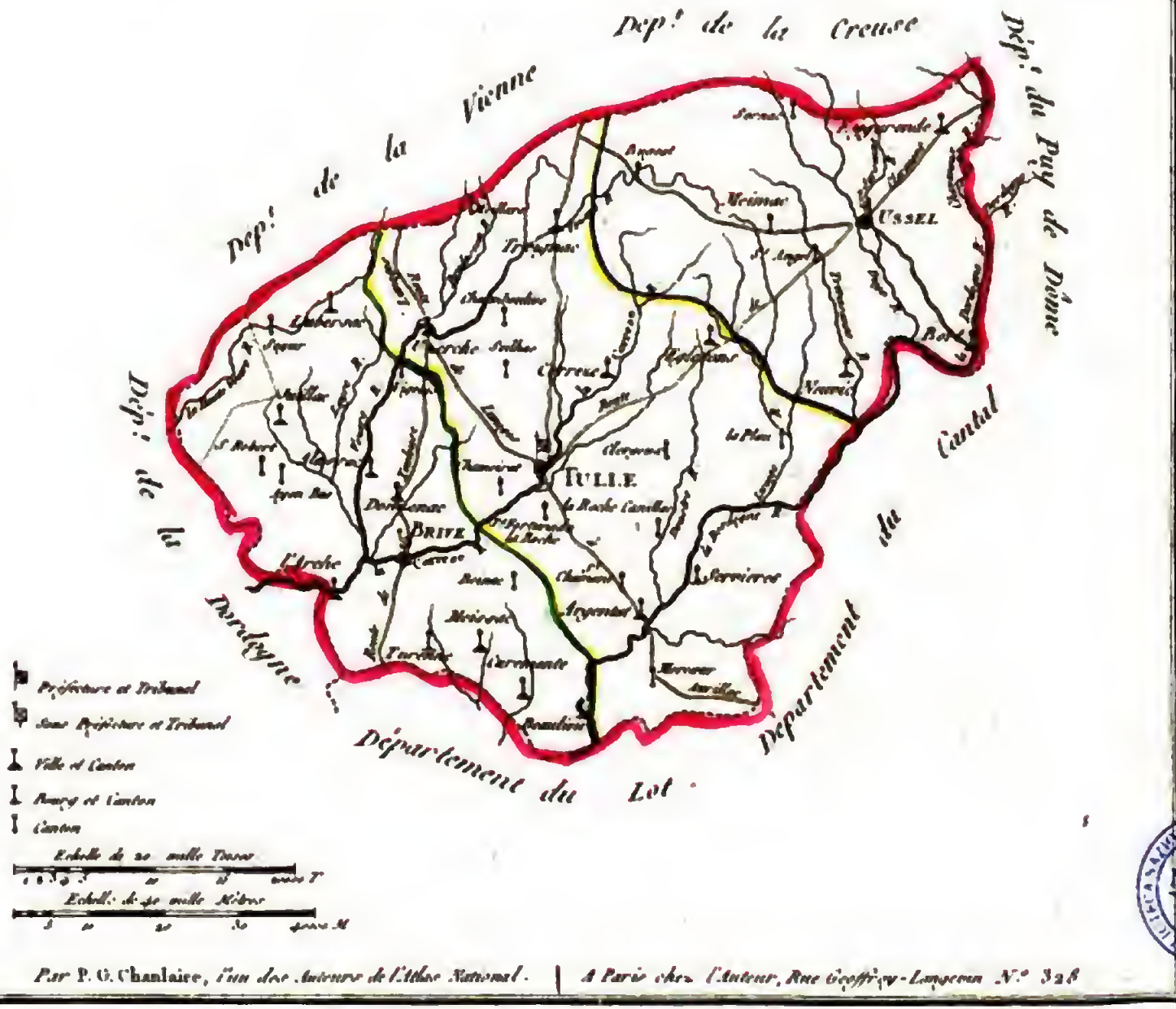

Par P. G. Chanlaire, l'un des Auteurs de l'Atlas National. | A Paris chez l'Auteur, Rue Geoffroy-Lanyeur N.° 328

BIBLIOTECA NAZIONALE NAPOLI

Digitized by Google

Digitized by Google

DÉPARTEMENT DU CANTAL,

Divisé en quatre Arrondissements et 21. Cantons.

58.

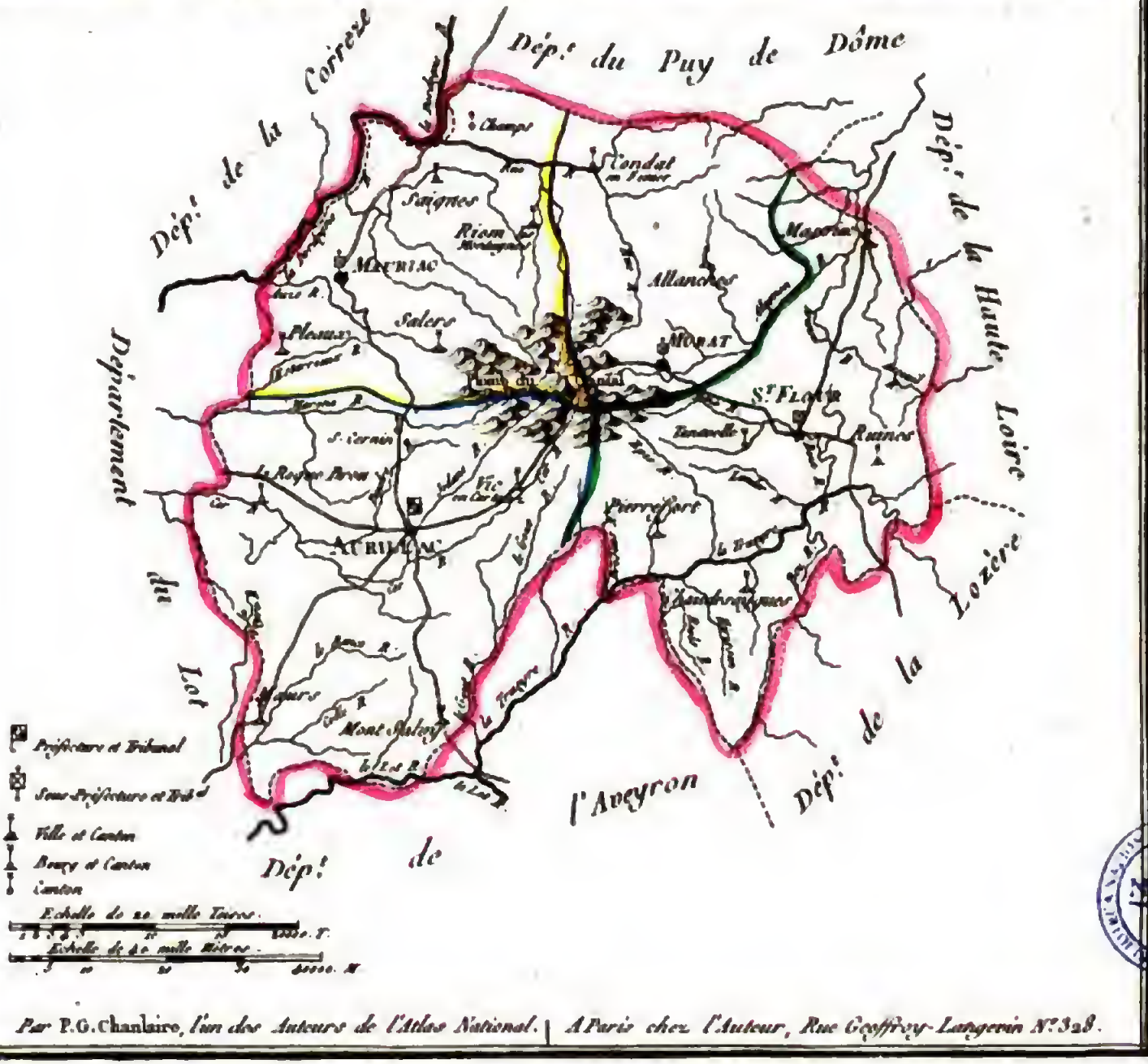

Par P.G. Chanlaire, l'un des Auteurs de l'Atlas National. | A Paris chez l'Auteur, Rue Geoffroy-Langevin N.° 328.

NAPOLI

Digitized by Google

Digitized by Google

DÉPARTEMENT DE LA LOZÈRE,

Divisé en trois Arrondissements et 31. Cantons.

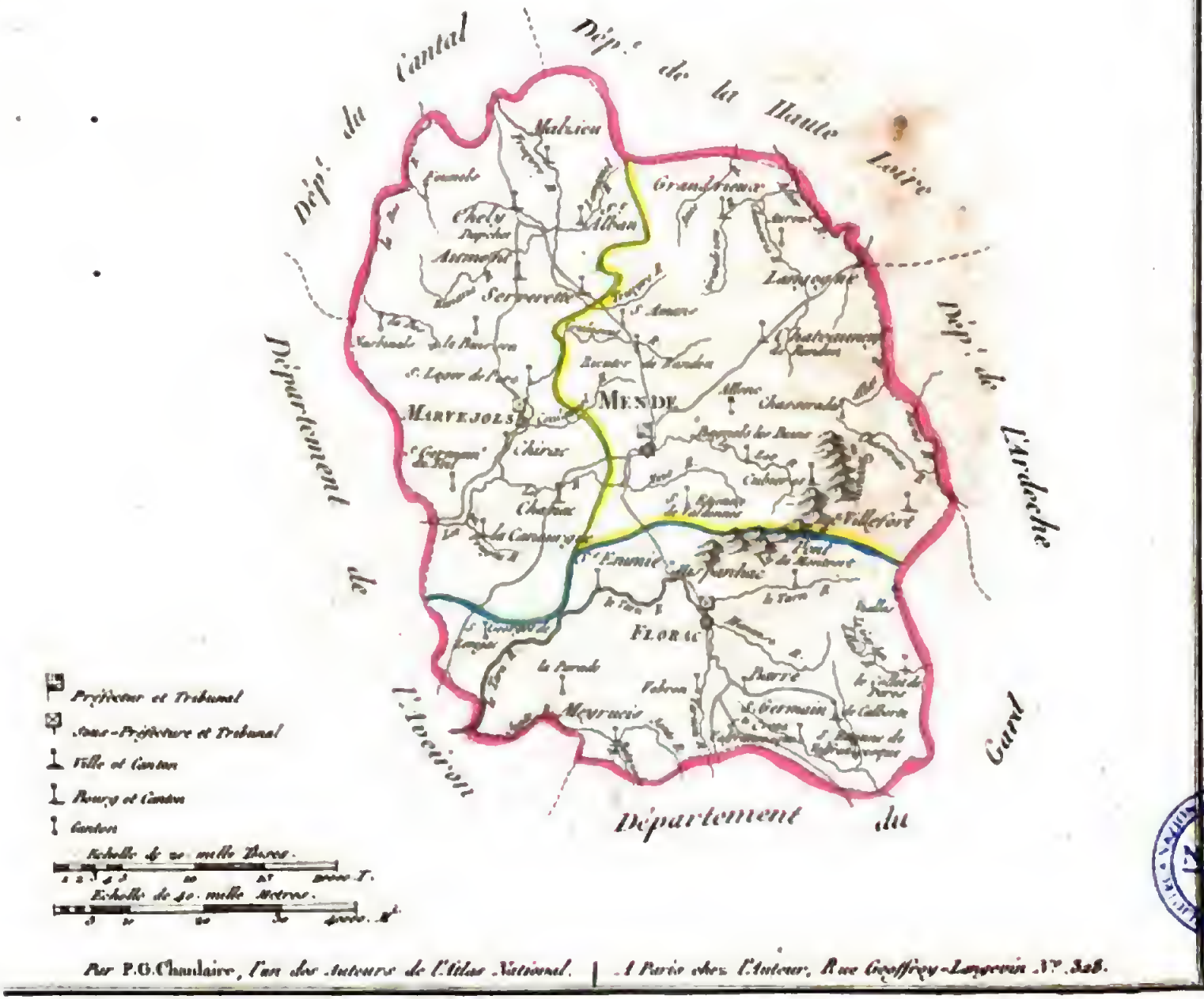

Par P.G.Chanlaire, l'un des Auteurs de l'Atlas National. | *A Paris chez l'Auteur, Rue Geoffroy-Lasnier N°. 328.*

NAPOLI

Digitized by Google

Digitized by Google

DÉPARTEMENT DE L'HÉRAULT,

Divisé en quatre Arrondissements et 52. Cantons.

60.

NAPOLI

Par P.G.Chanlaire, l'un des Auteurs de l'Atlas National | A Paris chez l'Auteur, Rue Geoffroy-Langevin N.o 328.

Digitized by Google

Digitized by Google

DÉPARTEMENT DES PYRÉNNÉES ORIENTALES,

Divisé en trois Arrondissements et 27. Cantons.

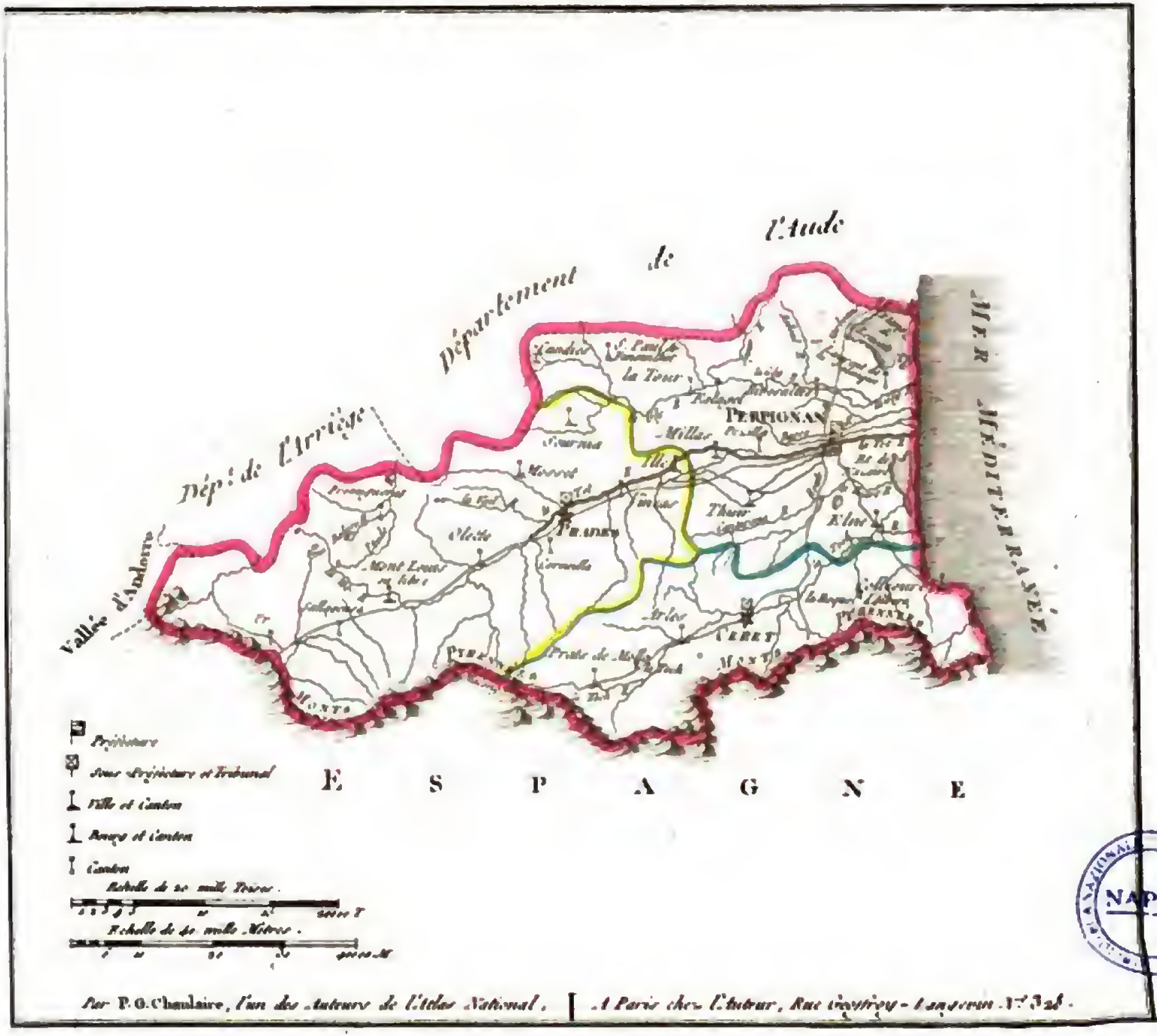

Par P. G. Chaulaire, l'un des Auteurs de l'Atlas National. | A Paris chez l'Auteur, Rue Geoffroy-Langevin N.° 328.

NAPOLI

Digitized by Google

Digitized by Google

DÉPARTEMENT DE L'AUDE,

Divisé en quatre Arrondissements et 64 Cantons.

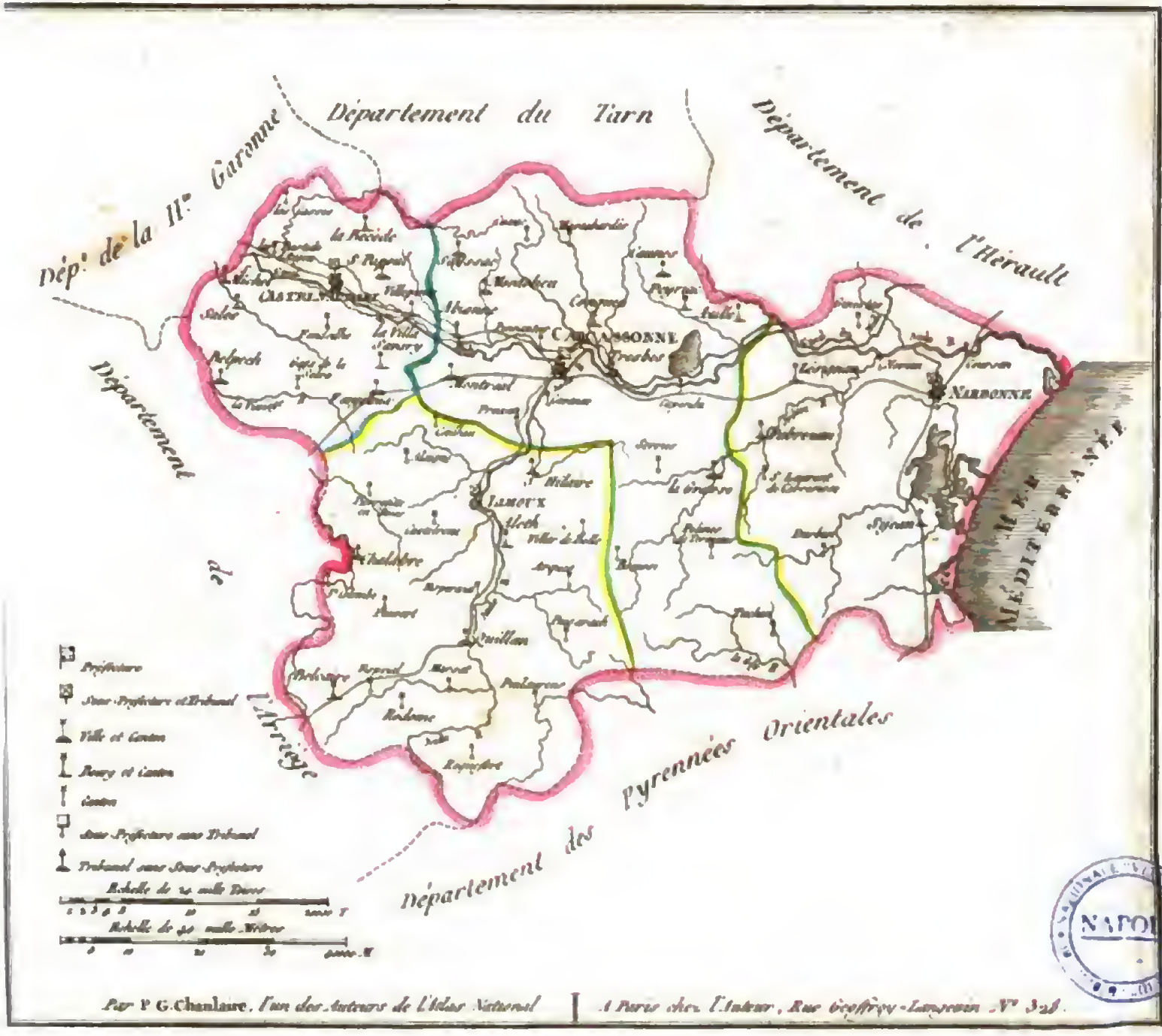

NAPOLI

Par P. G. Chanlaire, l'un des Auteurs de l'Atlas National | A Paris chez l'Auteur, Rue Geoffroy-Lanyvein N.° 328.

Digitized by Google

Digitized by Google

DÉPARTEMENT DU TARN,

Divisé en quatre Arrondissements et 31 Cantons.

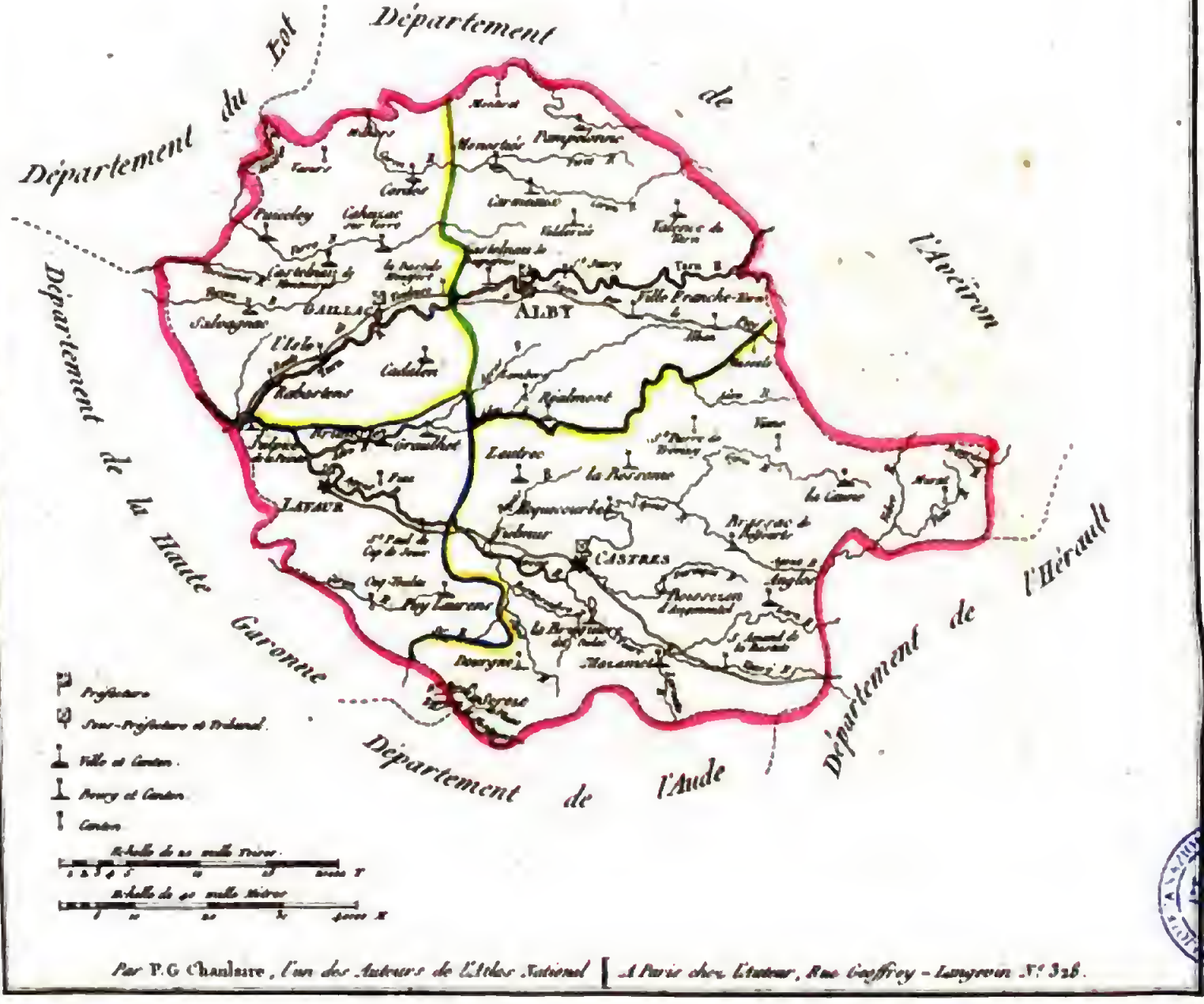

Par P.G Chanlaire, l'un des Auteurs de l'Atlas National | A Paris chez l'Auteur, Rue Geoffroy-Langevin N.° 328.

NAPOLI

Digitized by Google

Digitized by Google

DÉPARTEMENT DU LOT,

Divisé en quatre Arrondissements et 49 Cantons.

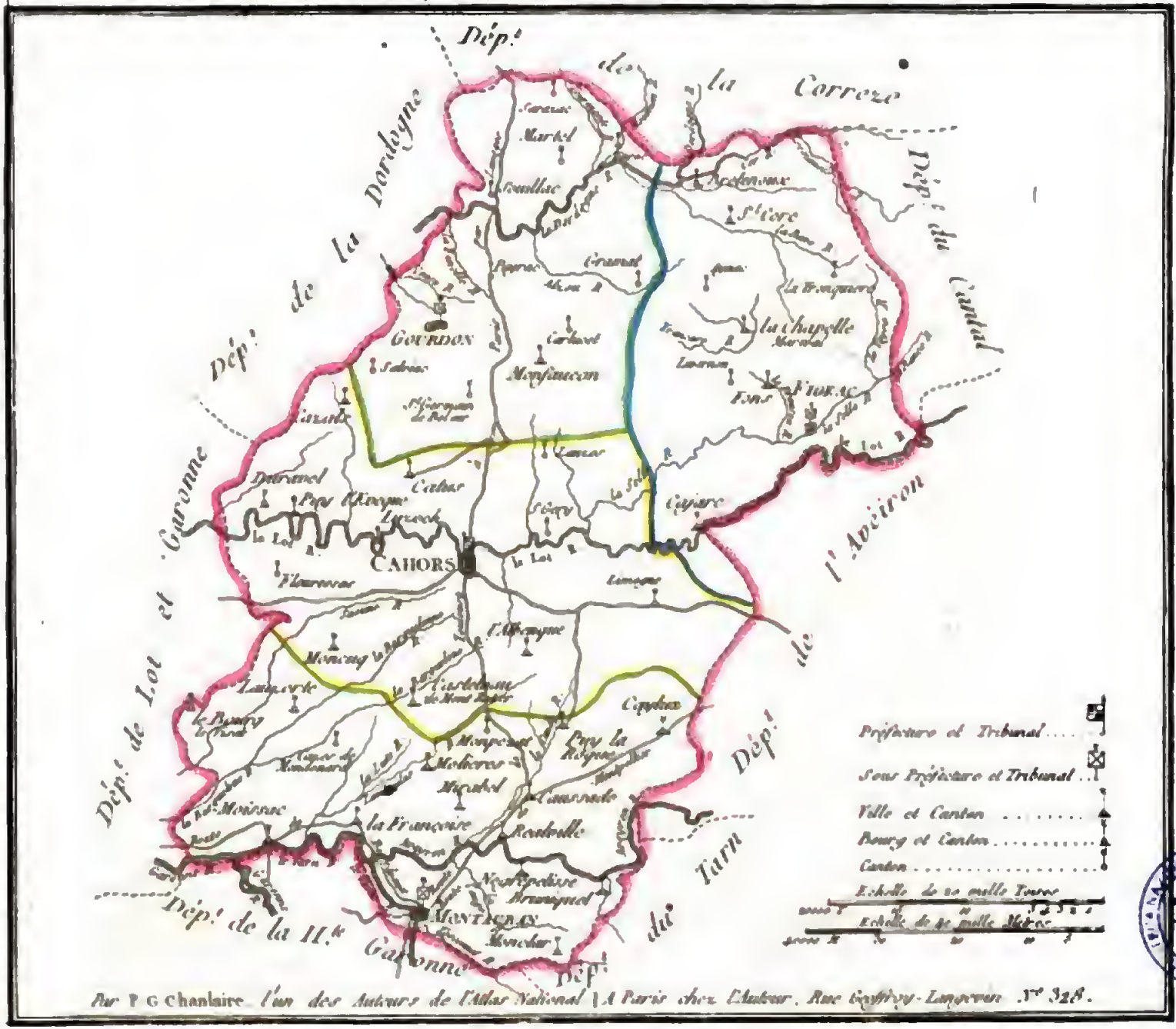

Par P. G. Chanlaire, l'un des Auteurs de l'Atlas National | A Paris chez l'Auteur, Rue Geoffroy-Langevin N.° 328.

NAPOLI

Digitized by Google

Digitized by Google

DÉPARTEMENT DE L'AVÉIRON,

Divisé en cinq Arrondissements et 30. Cantons.

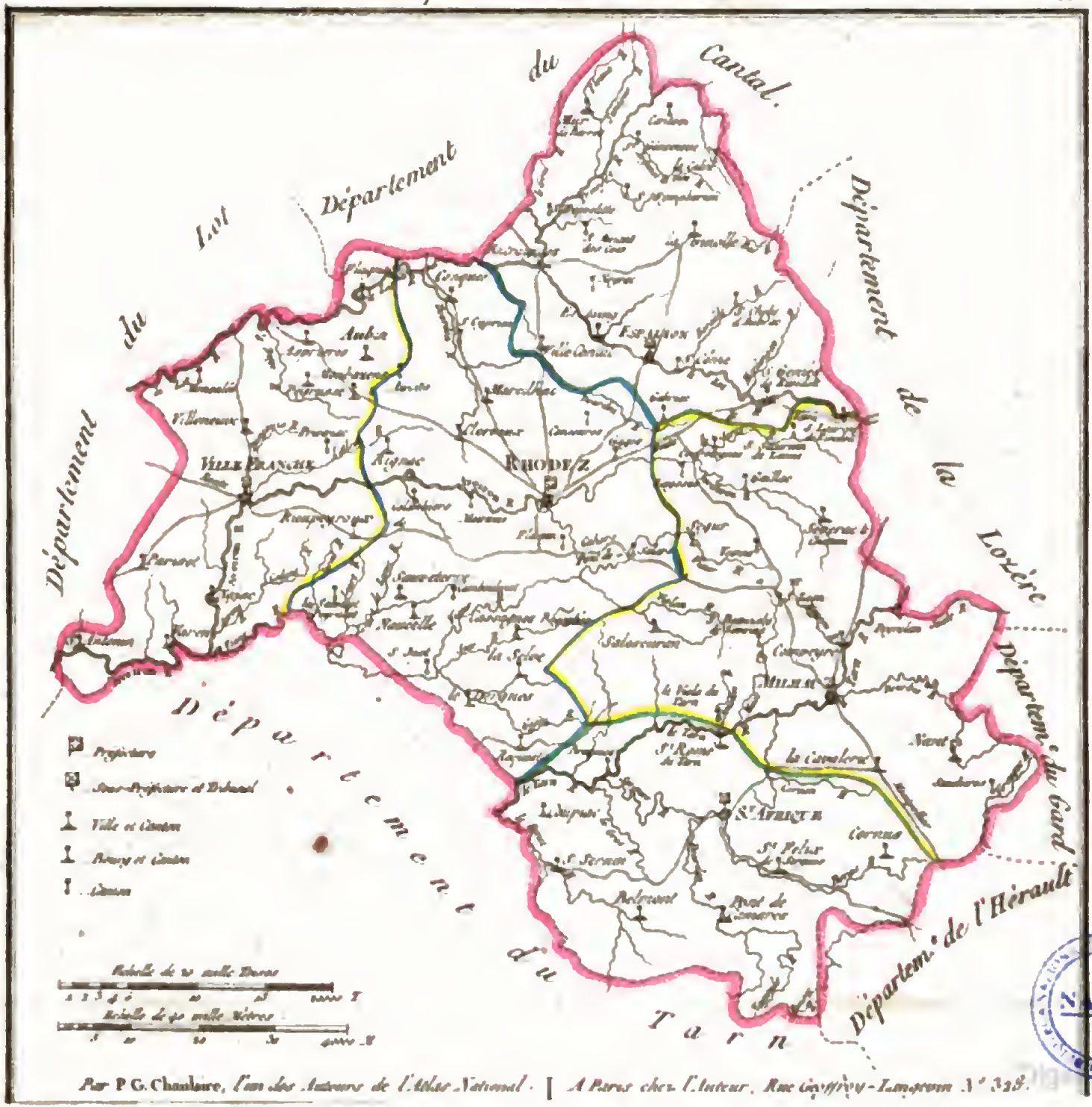

Par P.G. Chanlaire, l'un des Auteurs de l'Atlas National. | *A Paris chez l'Auteur, Rue Guénégaud-Lamoignon N.° 328.*

NAPOLI
Digitized by Google

Digitized by Google

DÉPARTEMENT DE LA GIRONDE,

Divisé en six Arrondissements et 73. Cantons.

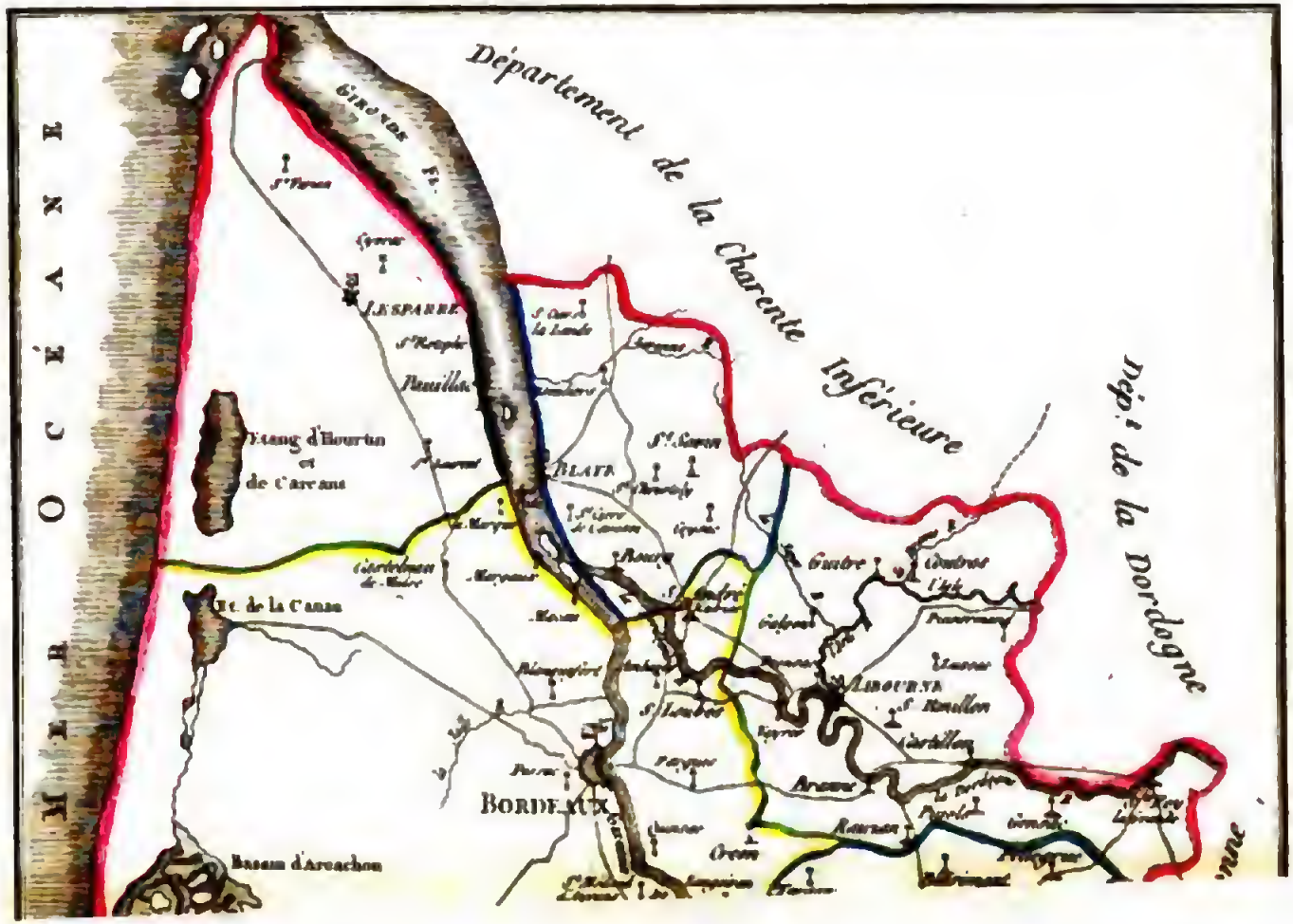

Par P. G. Chanlaire, l'un des Auteurs de l'Atlas National | *A Paris chez l'Auteur Rue Geoffroy-Langevin N.° 328.*

Digitized by Google

Digitized by Google

DÉPARTEMENT DE LA DORDOGNE

Divisé en cinq Arrondissements et 74. Cantons.

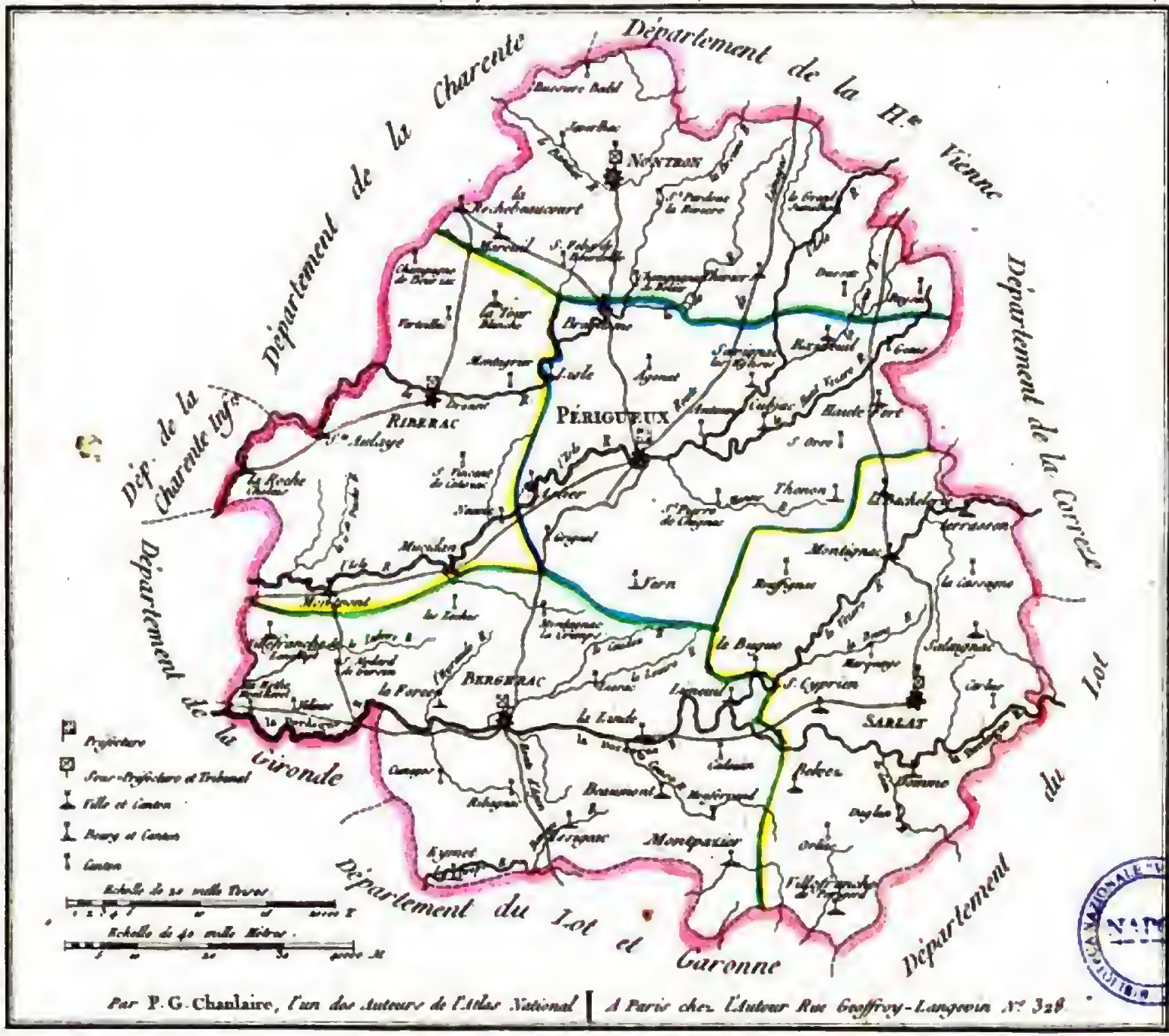

Par P. G. Chanlaire, l'un des Auteurs de l'Atlas National | *A Paris chez l'Auteur Rue Geoffroy-Langevin N.° 328*

BIBLIOTECA NAZIONALE "VITTORIO EMANUELE"
ROMA

Digitized by Google

Digitized by Google

Département du Lot et Garonne

Divisé en quatre Arrondissemens et 73. Cantons.

Par P.G. Chanlaire, l'un des Auteurs de l'Atlas National. | A Paris chez l'Auteur Rue Geoffroy-Langevin N.° 328.

NAPOLI

Digitized by Google

Digitized by Google

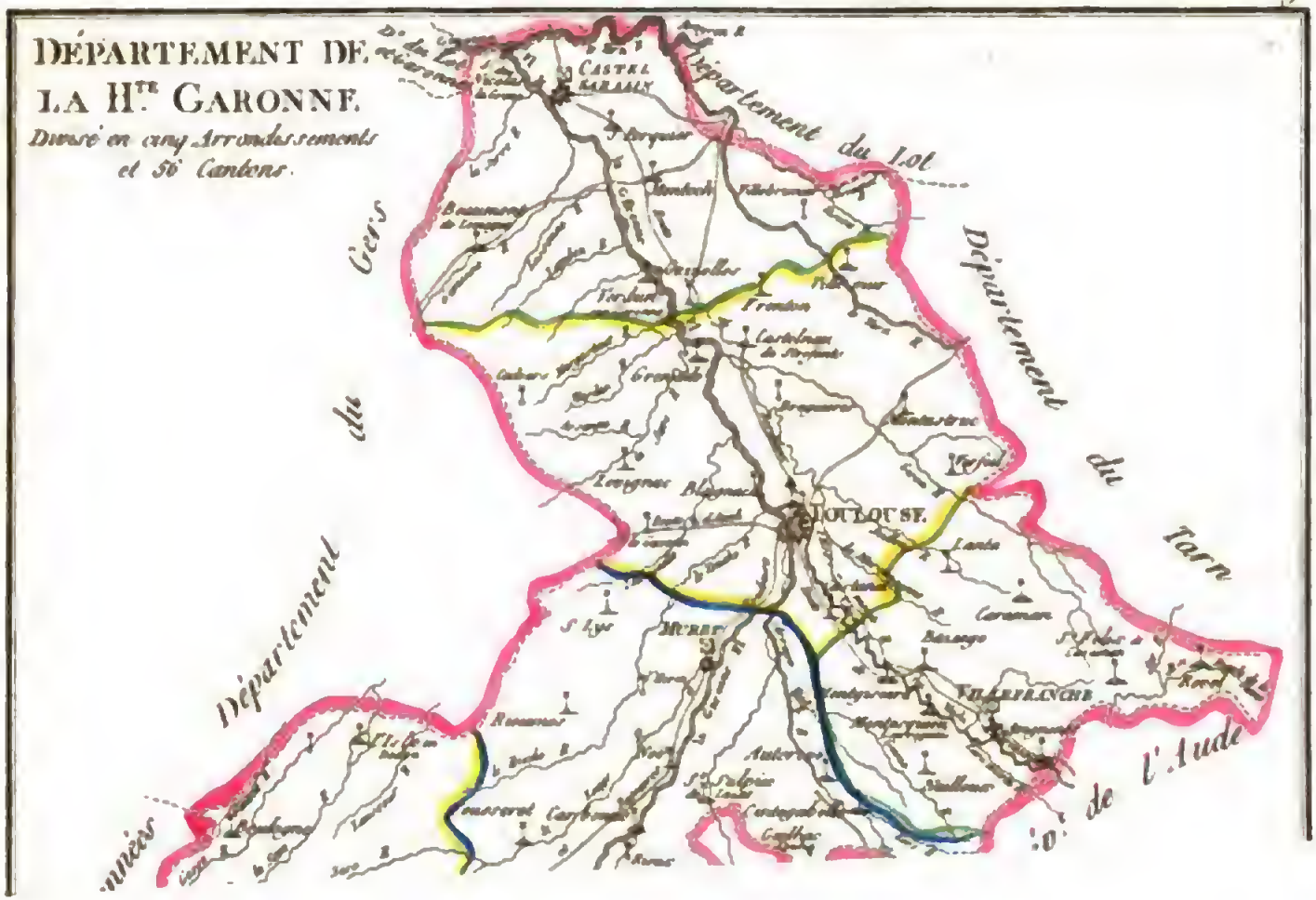

Echelle de 40 mille Mètres

Par P. G. Chanlaire, l'un des Auteurs de l'Atlas National. | A Paris chez l'Auteur, Rue Geoffroy-Langevin N° 328.

NAPOLI
BIBLIOTECA NAZIONALE VITT. EMANUELE III
Digitized by Google

Digitized by Google

DÉPARTEMENT DE L'ARRIÈGE,

Divisé en trois Arrondissements et 29 Cantons.

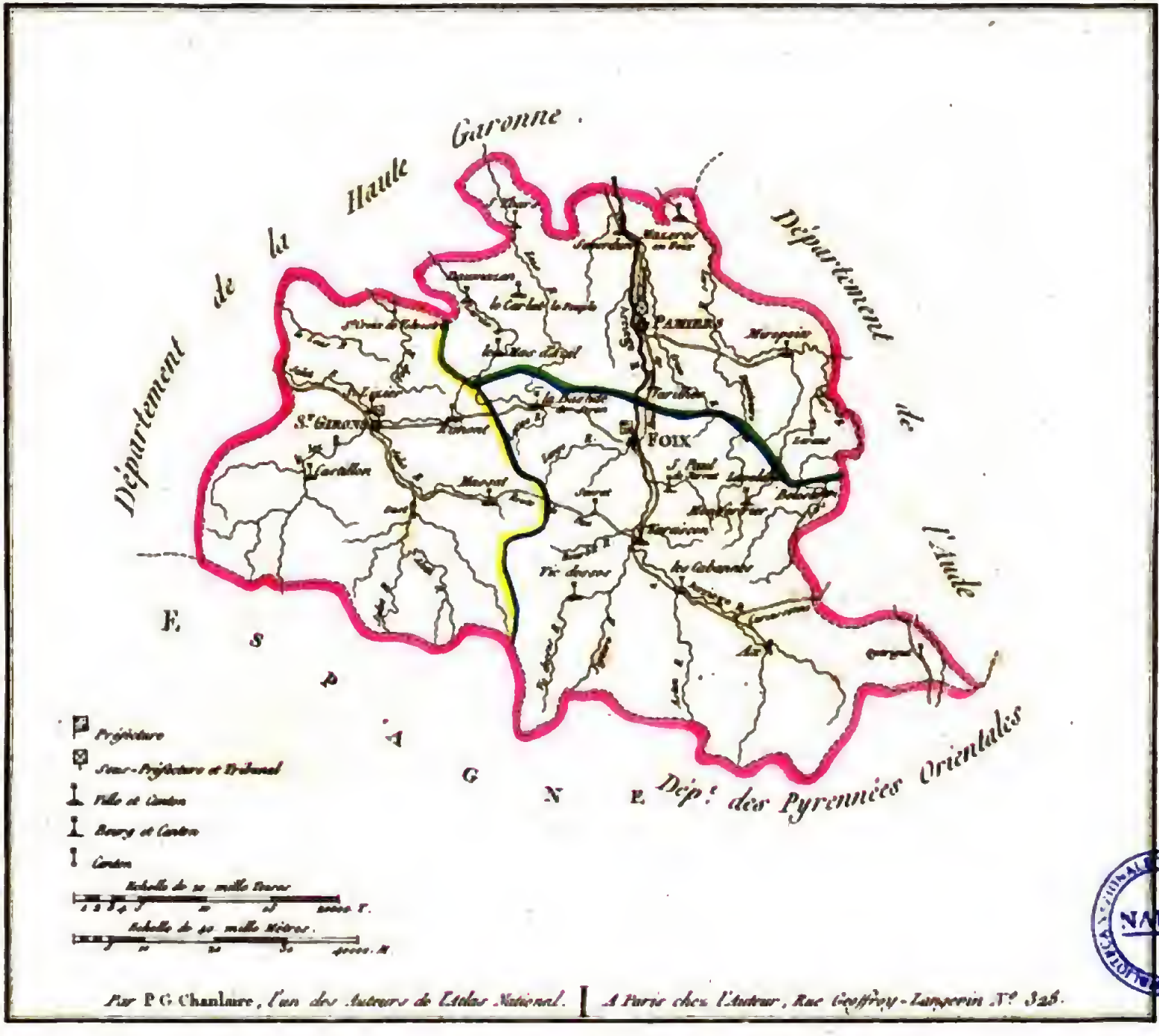

Par P.G Chanlaire, l'un des Auteurs de l'Atlas National. | *A Paris chez l'Auteur, Rue Geoffroy-Lasnerin N.° 325.*

BIBLIOTECA CENTRALE VITTORIO EMANUELE
NAPOLI

Digitized by Google

Digitized by Google

Département des Hautes Pyrennées,

Divisé en trois Arrondissements et 35. Cantons.

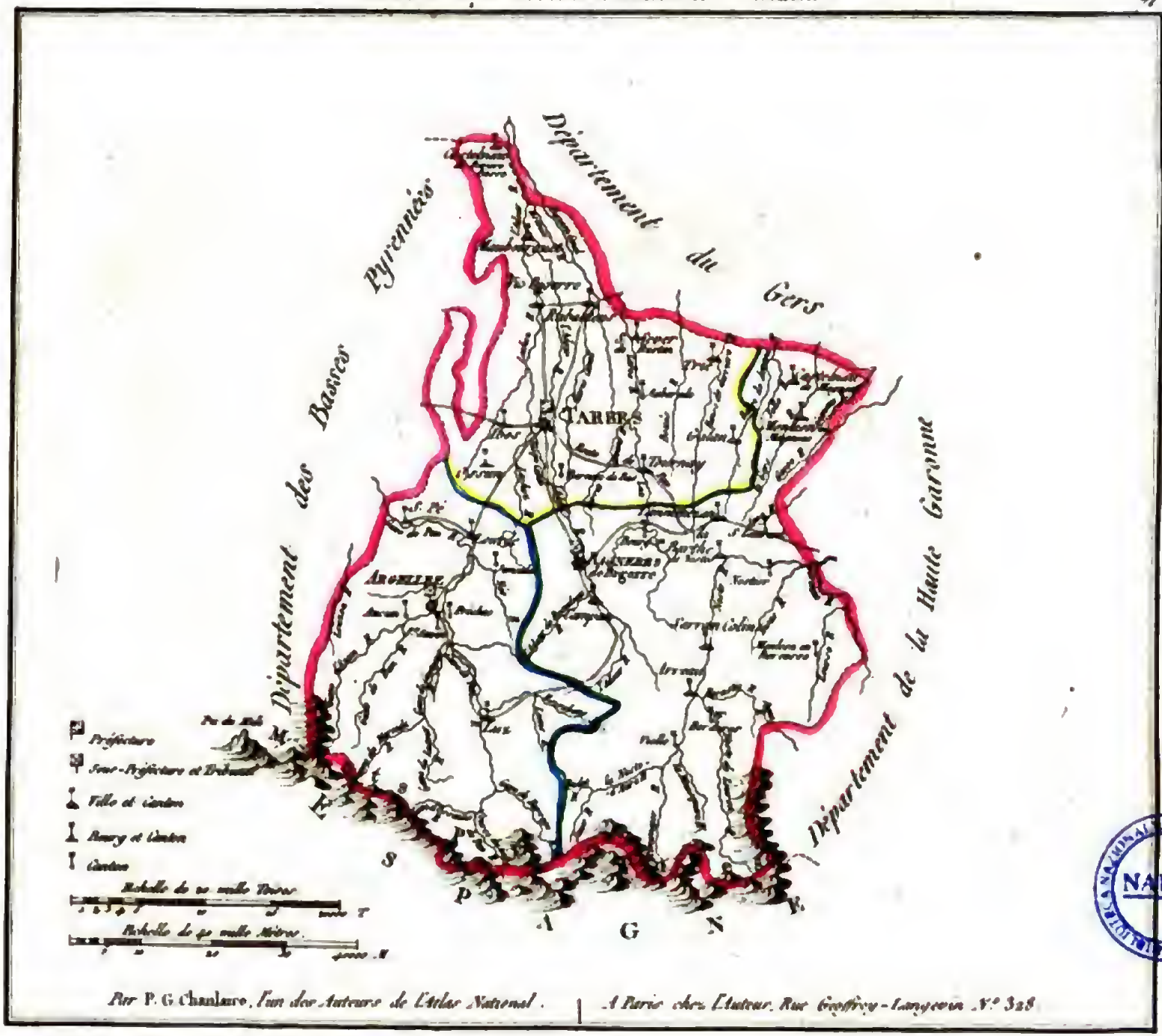

Par P. G Chanlaire, l'un des Auteurs de l'Atlas National. | *A Paris chez l'Auteur, Rue Geoffroy-Langevin N.° 328*

BIBLIOTECA NAZIONALE NAPOLI

Digitized by Google

Digitized by Google

DÉPARTEMENT DES BASSES PYRENNÉES

Divisé en cinq Arrondissements et 53 Cantons.

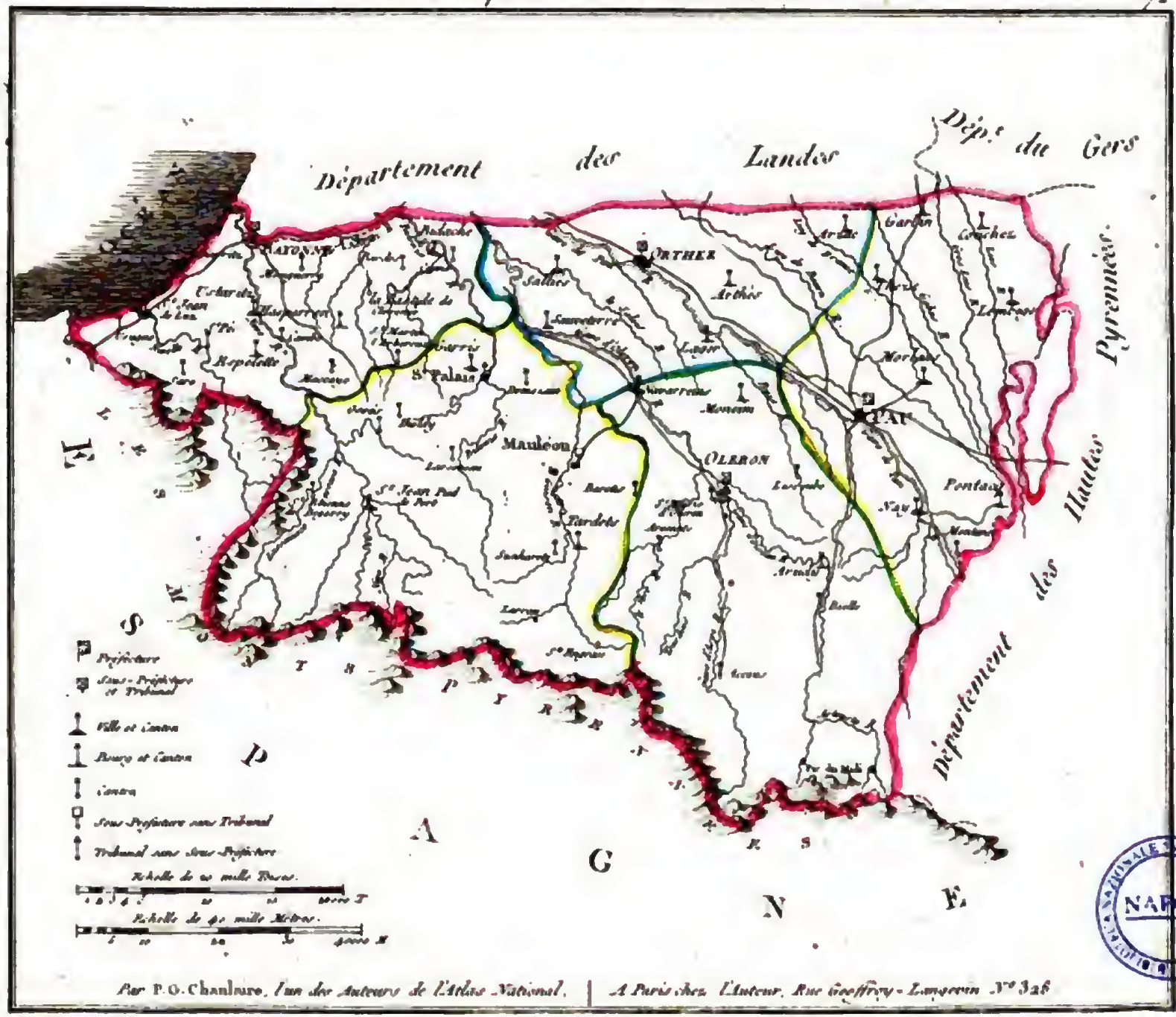

NAPOLI

Digitized by Google

Digitized by Google

DÉPARTEMENT DES LANDES

Divisé en trois Arrondissements et 25. Cantons.

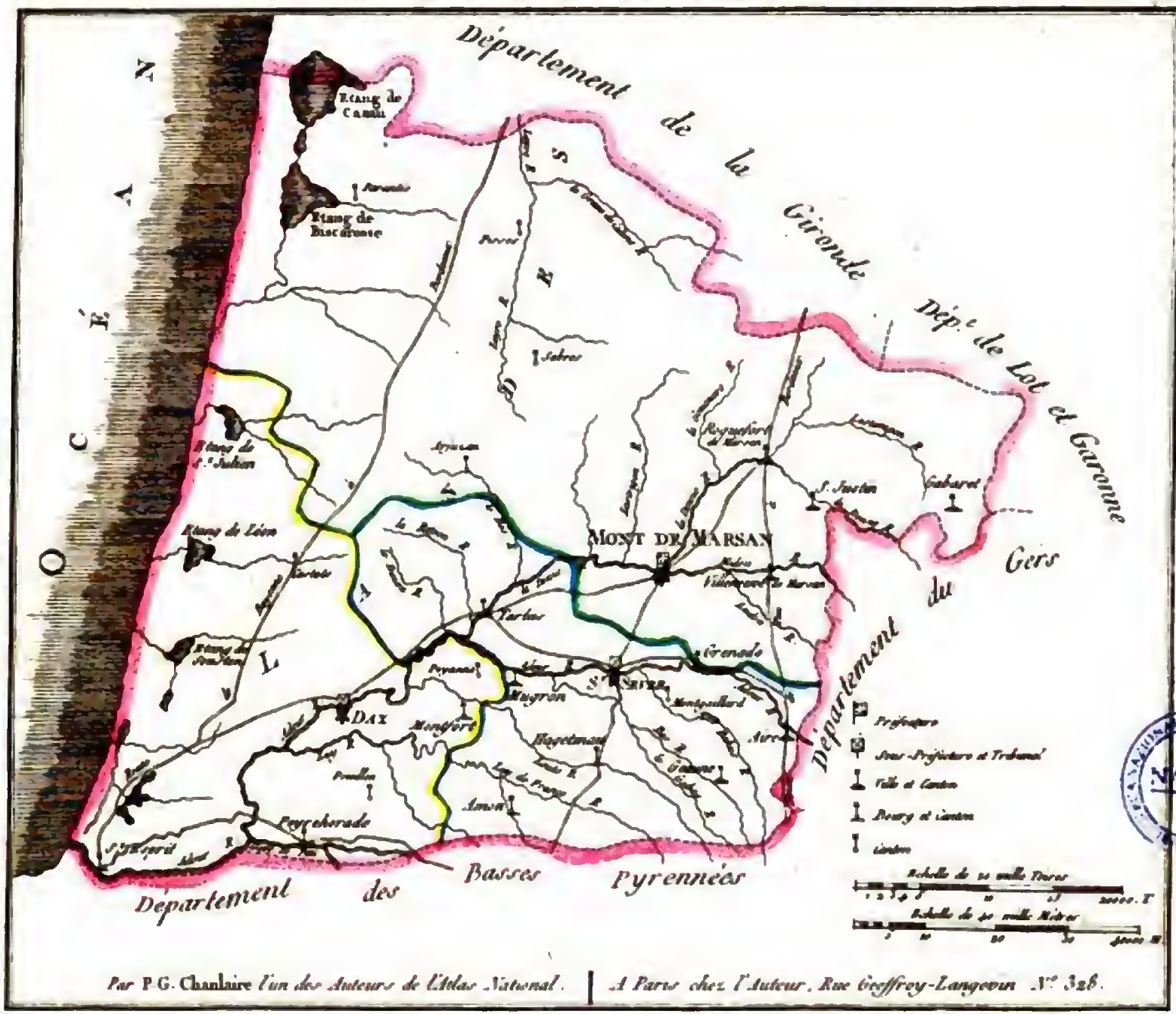

Par P.G. Chanlaire l'un des Auteurs de l'Atlas National. | A Paris chez l'Auteur, Rue Geoffroy-Langevin N.° 328.

NAPOLI

Digitized by Google

Digitized by Google

DÉPARTEMENT DU GERS

Divisé en cinq Arrondissements et 53. Cantons.

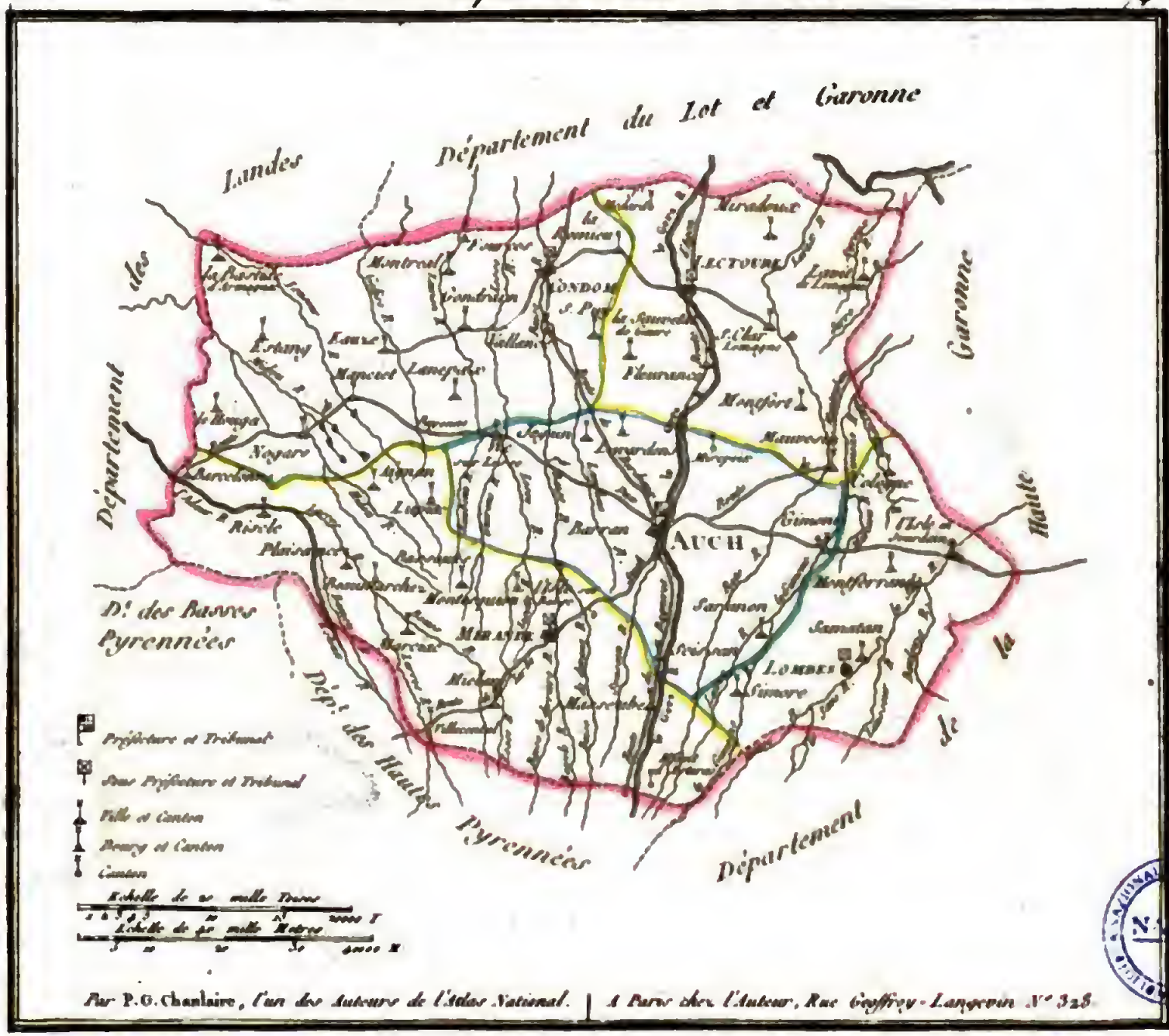

Par P.G. Chanlaire, l'un des Auteurs de l'Atlas National. | A Paris chez l'Auteur, Rue Geoffroy-Langevin N.° 328

BIBLIOTECA NAZIONALE CENTRALE FIRENZE

Digitized by Google

Digitized by Google

DÉPARTEMENT DE LA LOIRE INFÉRIEURE,

Divisé en cinq Arrondissements et 37. Cantons.

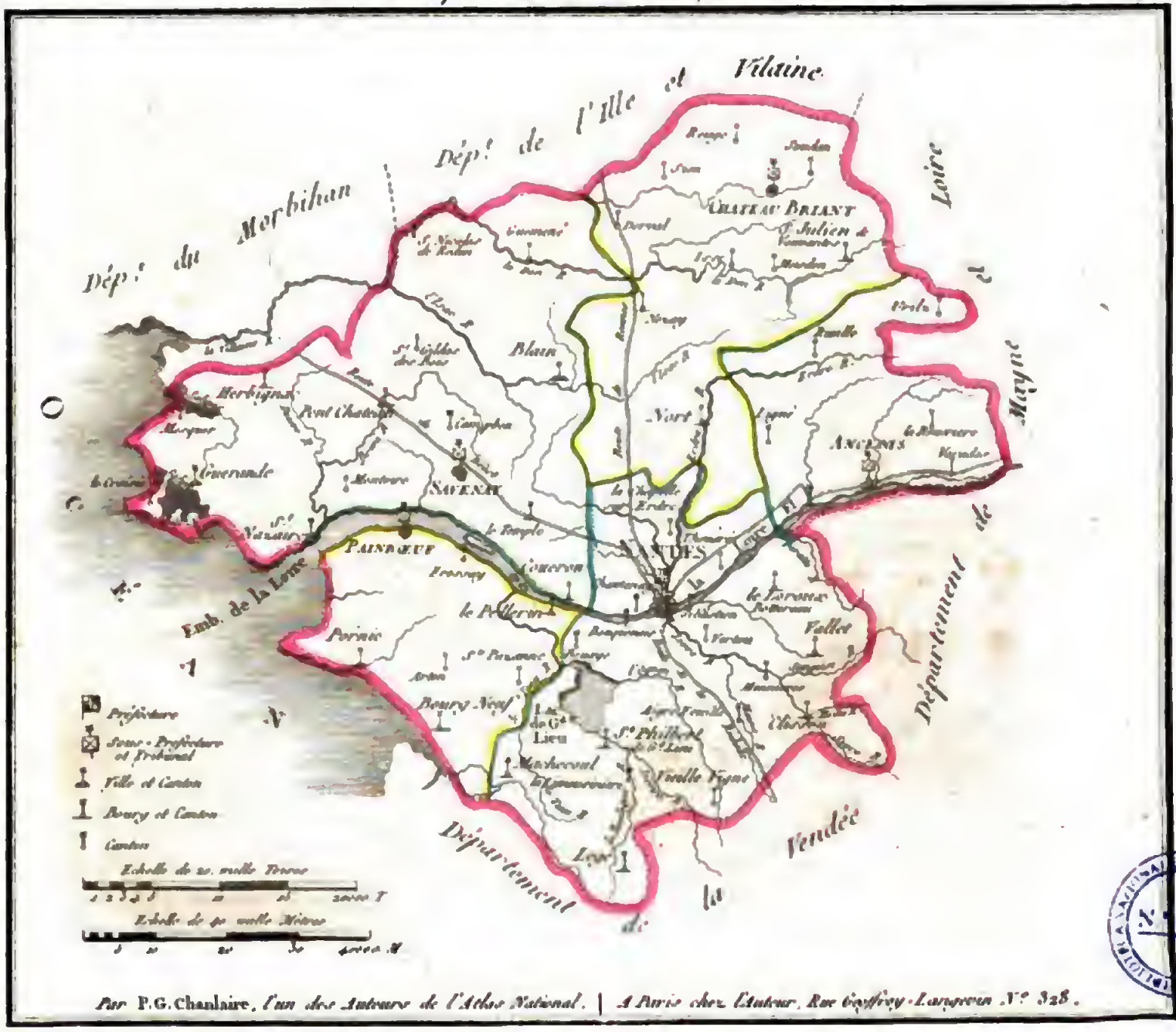

Par P.G. Chanlaire, l'un des Auteurs de l'Atlas National. | A Paris chez l'Auteur, Rue Geoffroy-Lasnier N.° 328.

NAPOLI

Digitized by Google

Digitized by Google

Département de Mayenne et Loire,

Divisé en cinq Arrondissements et 73 Cantons.

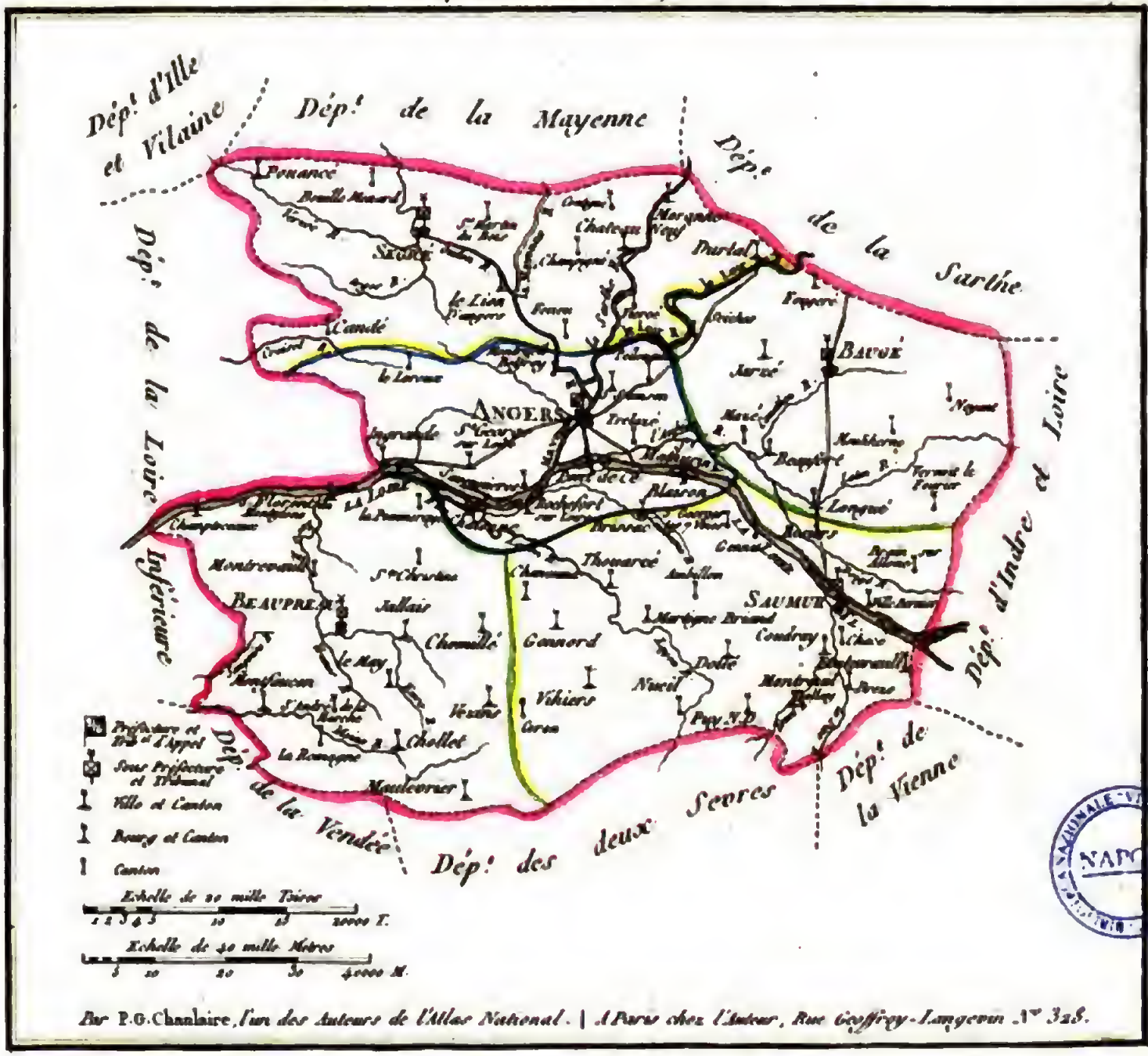

Par P.G. Chanlaire, l'un des Auteurs de l'Atlas National. | A Paris chez l'Auteur, Rue Geoffroy-Langevin N.° 328.

NAPOLI

Digitized by Google

Digitized by Google

DÉPARTEMENT D'INDRE ET LOIRE,

Divisé en trois Arrondissements et 35. Cantons.

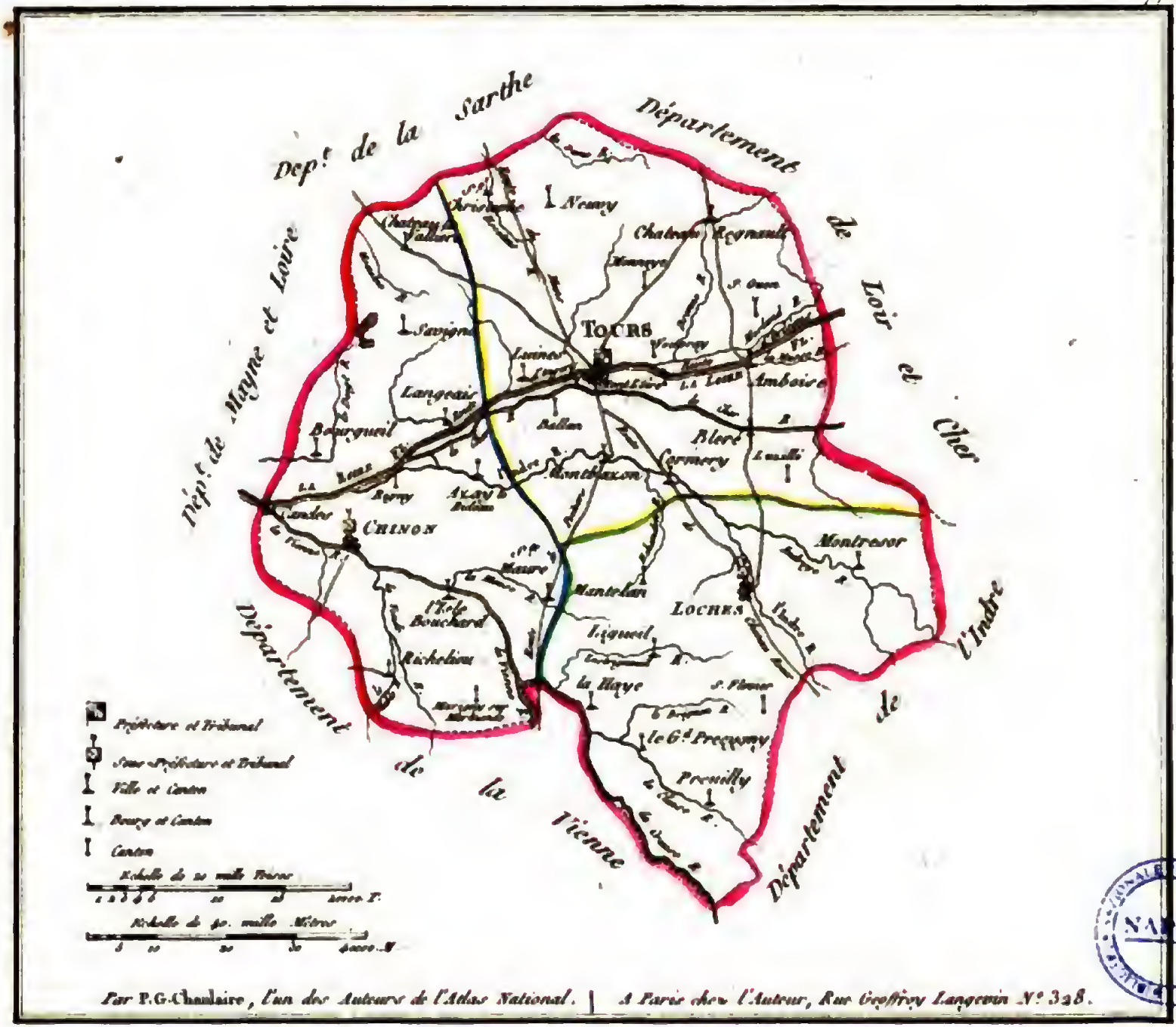

NAPOLI

Digitized by Google

Digitized by Google

DEPARTEMENT DE LA VIENNE

Divisé en cinq Arrondissements et 49. Cantons.

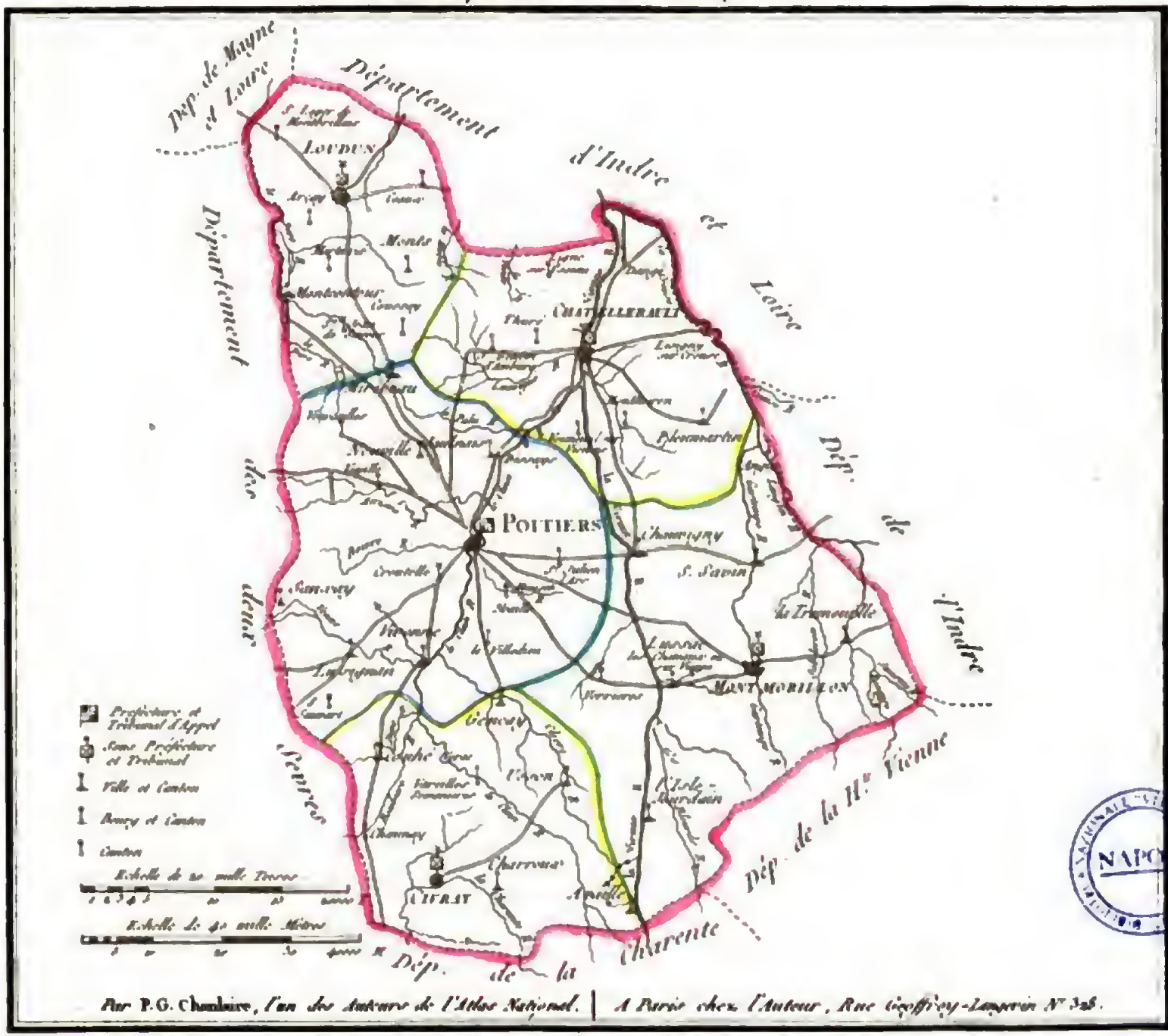

NAPOLI

Digitized by Google

Digitized by Google

DÉPARTEMENT DE LA HAUTE VIENNE

Divisé en quatre Arrondissements et 40. Cantons.

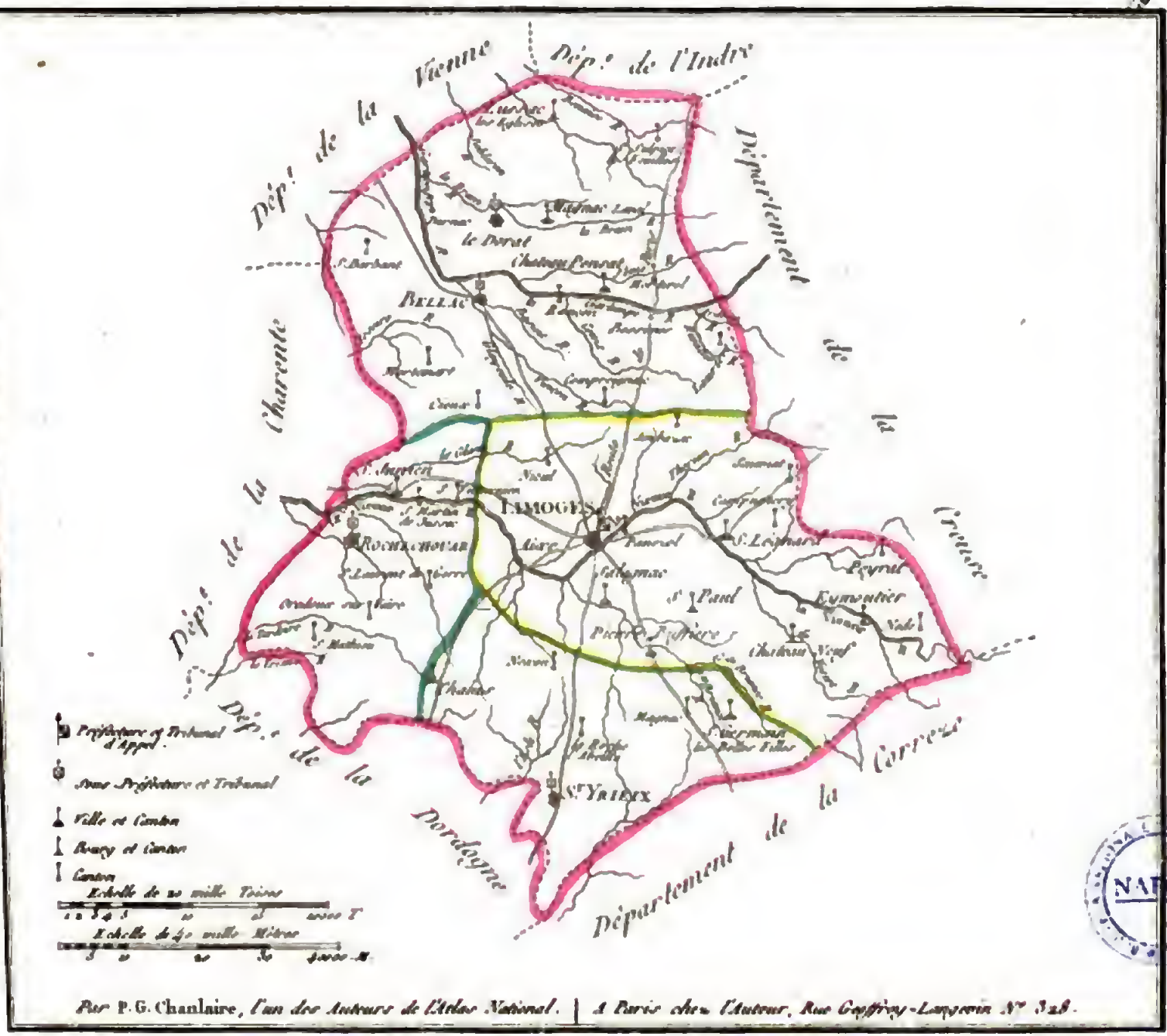

Par P.G. Chanlaire, l'un des Auteurs de l'Atlas National. | A Paris chez l'Auteur, Rue Geoffroy-Lasnier N° 328.

NAPOLI

Digitized by Google

Digitized by Google

DÉPARTEMENT DE LA CHARENTE,

Divisé en cinq Arrondissements et 44 Cantons

80

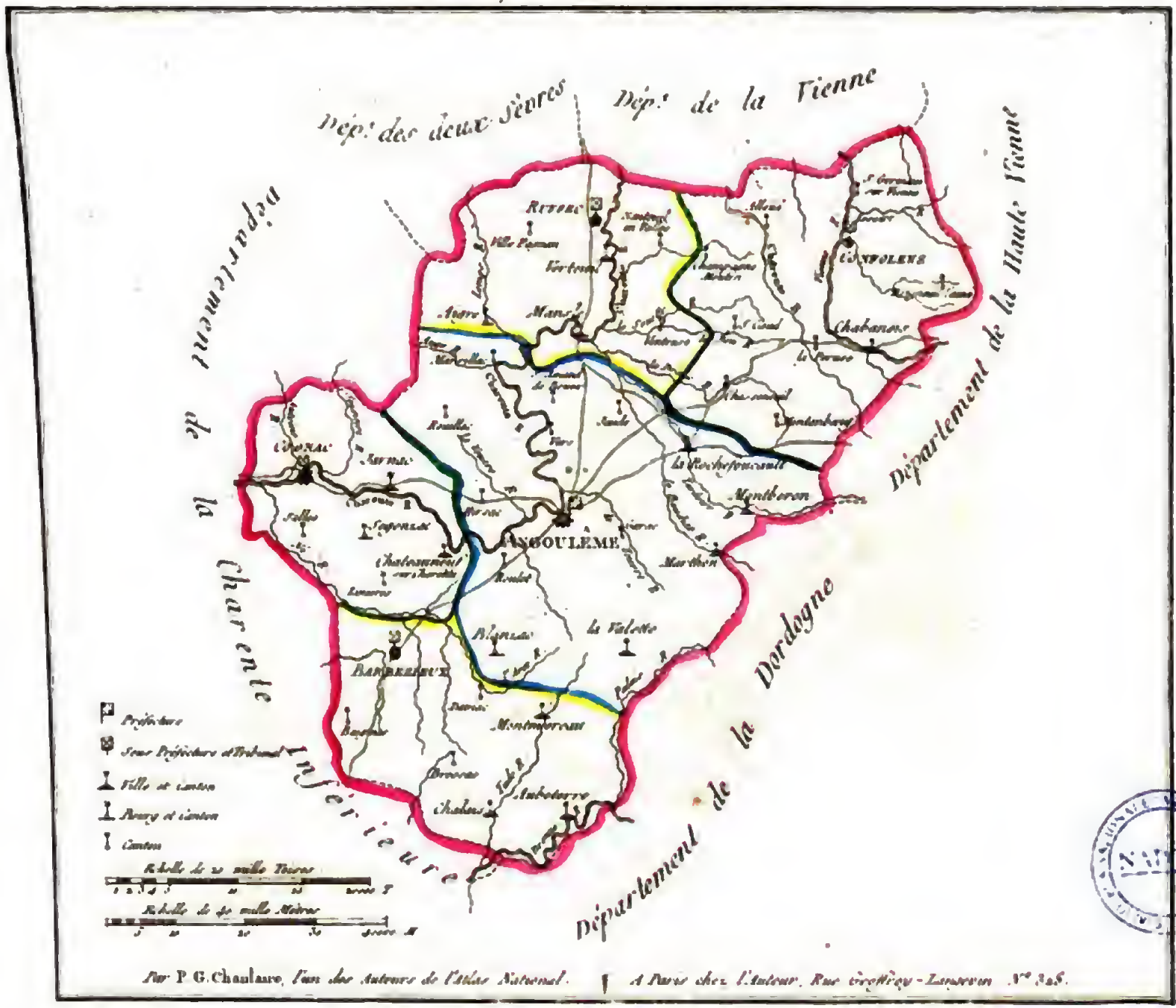

Par P. G. Chanlaire, l'un des Auteurs de l'Atlas National. | A Paris chez l'Auteur, Rue Geoffroy-Langevin N.° 328.

Digitized by Google

Digitized by Google

Dépt de la Vendée
Pertuis Breton
ISLE DE RE
LA ROCHELLE
la Jarrie
Benon
Surgeres
Pertuis d'Antioche
ROCHEFORT
St Pierre
ISLE D'OLERON
Soubise
MARENNES
la Tremblade
SAINTES
Saujon
Royan
Tour de Cordouan
Pont l'Abbé
St Jean d'Angely
Matha
Jonzac
Montendre
Montguyon
St Aigulin
Dépt des deux Sevres
Dépt de la Charente
Département de la
Dépt de la Dordogne
Gironde
Préfecture et Tribunal
Sous Préfecture et Tribunal
Ville et Canton
Bourg et Canton
Canton
Par P.G. Chanlaire, l'un des Auteurs de l'Atlas National.
A Paris chez l'Auteur, Rue Geoffroy-Langevin N° 328.
NAPOLI

Digitized by Google

DEPARTEMENT DE LA VENDEE,

Divisé en trois Arrondissements et 37. Cantons.

Par P.G. Chanlaire, l'un des Auteurs de l'Atlas National. | A Paris chez l'Auteur, Rue Geoffroy-Langevin N.° 328.

NAPOLI

Digitized by Google

Digitized by Google

DÉPARTEMENT DES DEUX SEVRES,

Divisé en quatre Arrondissemens et 30. Cantons.

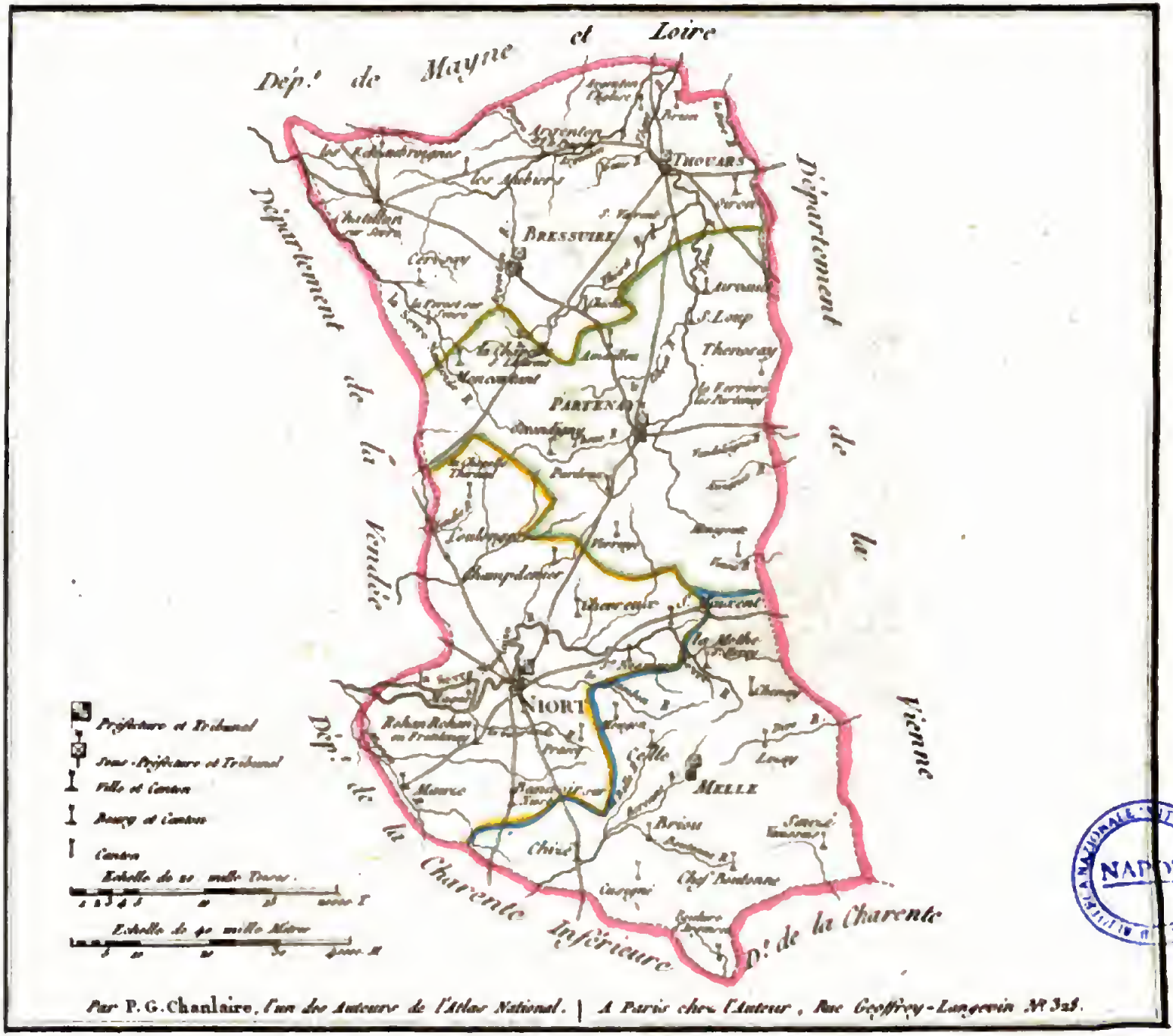

Par P. G. Chanlaire, l'un des Auteurs de l'Atlas National. | A Paris chez l'Auteur, Rue Geoffroy-Langevin N° 328.

BIBLIOTECA NAZIONALE NAPOLI

Digitized by Google

Digitized by Google

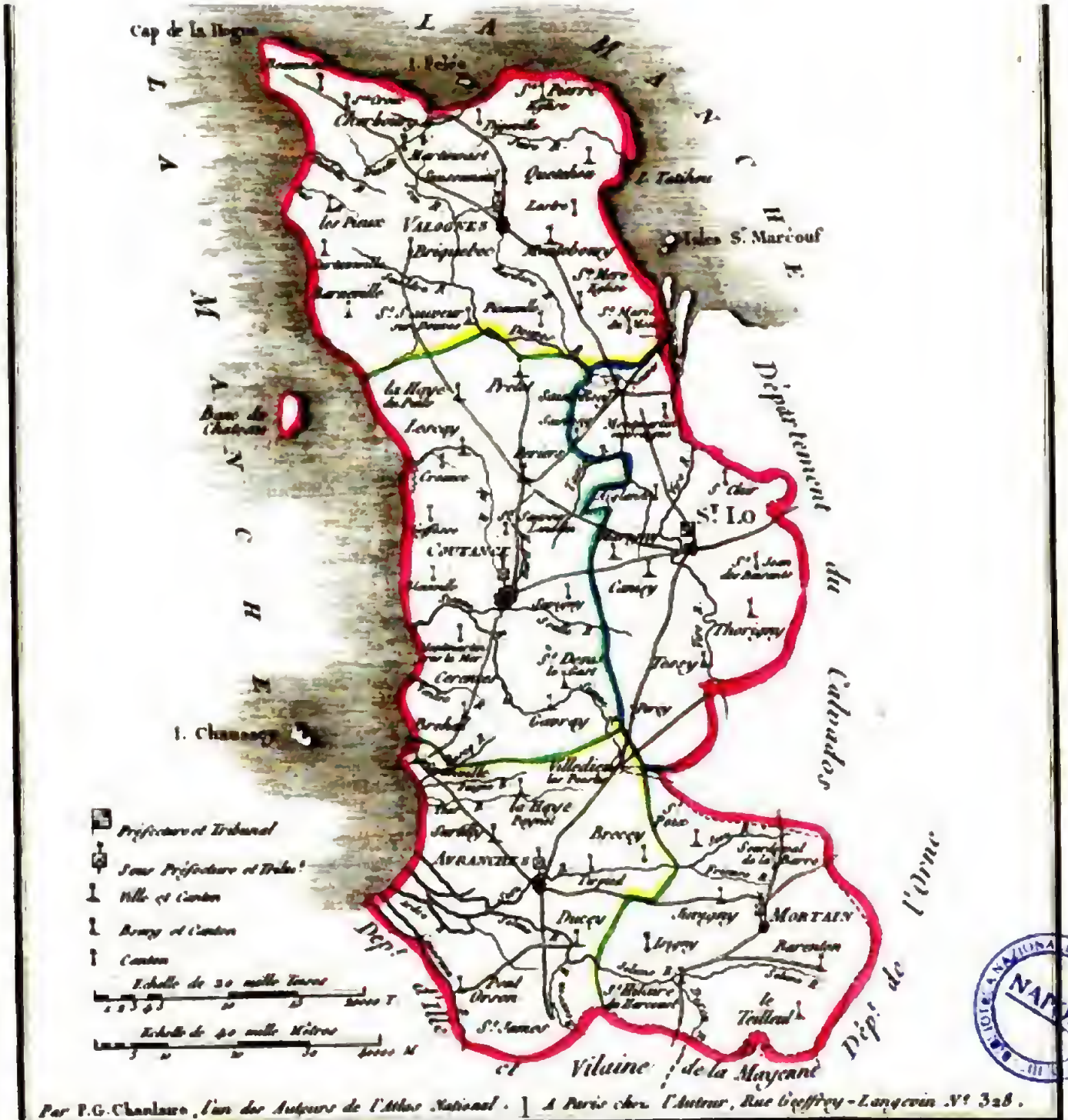

Par P.G. Chanlaire, l'un des Auteurs de l'Atlas National. | A Paris chez l'Auteur, Rue Geoffroy-Langevin N° 328.

BIBLIOTECA NAZIONALE VITTORIO EMANUELE NAPOLI

Digitized by Google

Digitized by Google

DÉPARTEMENT DU CALVADOS.

Divisé en six Arrondissements et 72. Cantons.

Par P. G. Chanlaire, l'un des Auteurs de l'Atlas National | A Paris chez l'Auteur, Rue Geoffroy-Langevin N°328

NAPOLI

Digitized by Google

Digitized by Google

DÉPARTEMENT DE L'ORNE,

Divisé en quatre Arrondissements et 31 Cantons.

Par P. G. Chanlaire, l'un des Auteurs de l'Atlas National. *A Paris chez l'Auteur Rue Geoffroy-Langevin N° 328.*

NAPOLI

Digitized by Google

Digitized by Google

DEPARTEMENT DE LA SARTE,

Divisé en quatre Arrondissements et 33. Cantons.

NAPOLI

Par P. G. Chanlaire, *l'un des Auteurs de l'Atlas National.* | *A Paris chez l'Auteur, Rue Geoffroy-Langevin N.° 328.*

Digitized by Google

Digitized by Google

DEPARTEMENT DE LA MAYENNE

Divisé en trois Arrondissements et 62. Cantons.

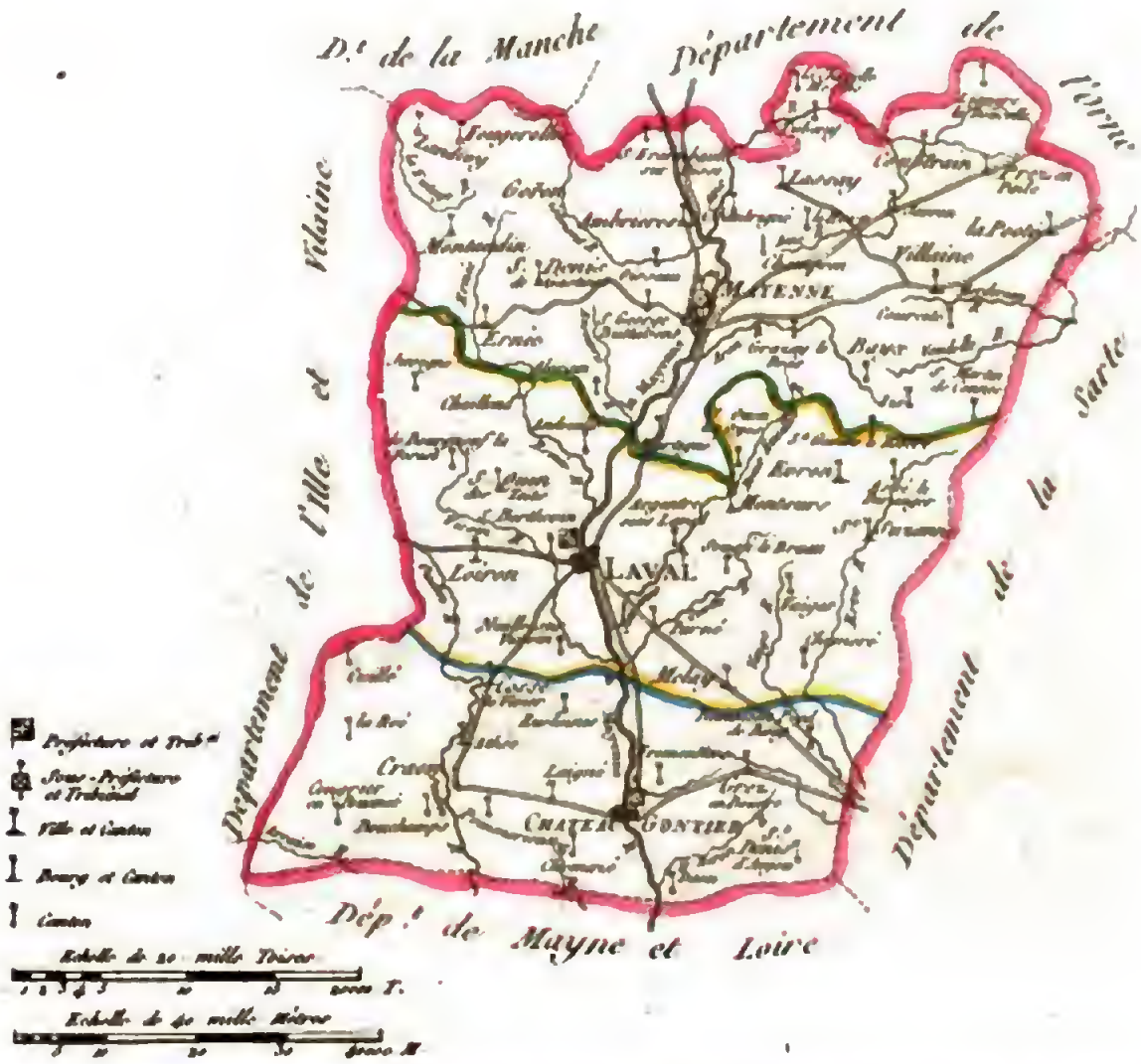

Par P.G. Chanlaire, l'un des Auteurs de l'Atlas National. A Paris chez l'Auteur, Rue Geoffroy-Langevin N.o 328.

NAPOLI

Digitized by Google

Digitized by Google

DÉPARTEMENT DU MORBIHAN,

Divisé en quatre Arrondissements et 60 Cantons.

Par P.G. Chanlaire, l'un des Auteurs de l'Atlas National | A Paris chez l'Auteur, Rue Geoffroy-Langevin N.° 328.

BIBLIOTECA NAPOLI

Digitized by Google

Digitized by Google

DÉPARTEMENT DU FINISTERRE.

Divisé en cinq Arrondissements et 82. Cantons.

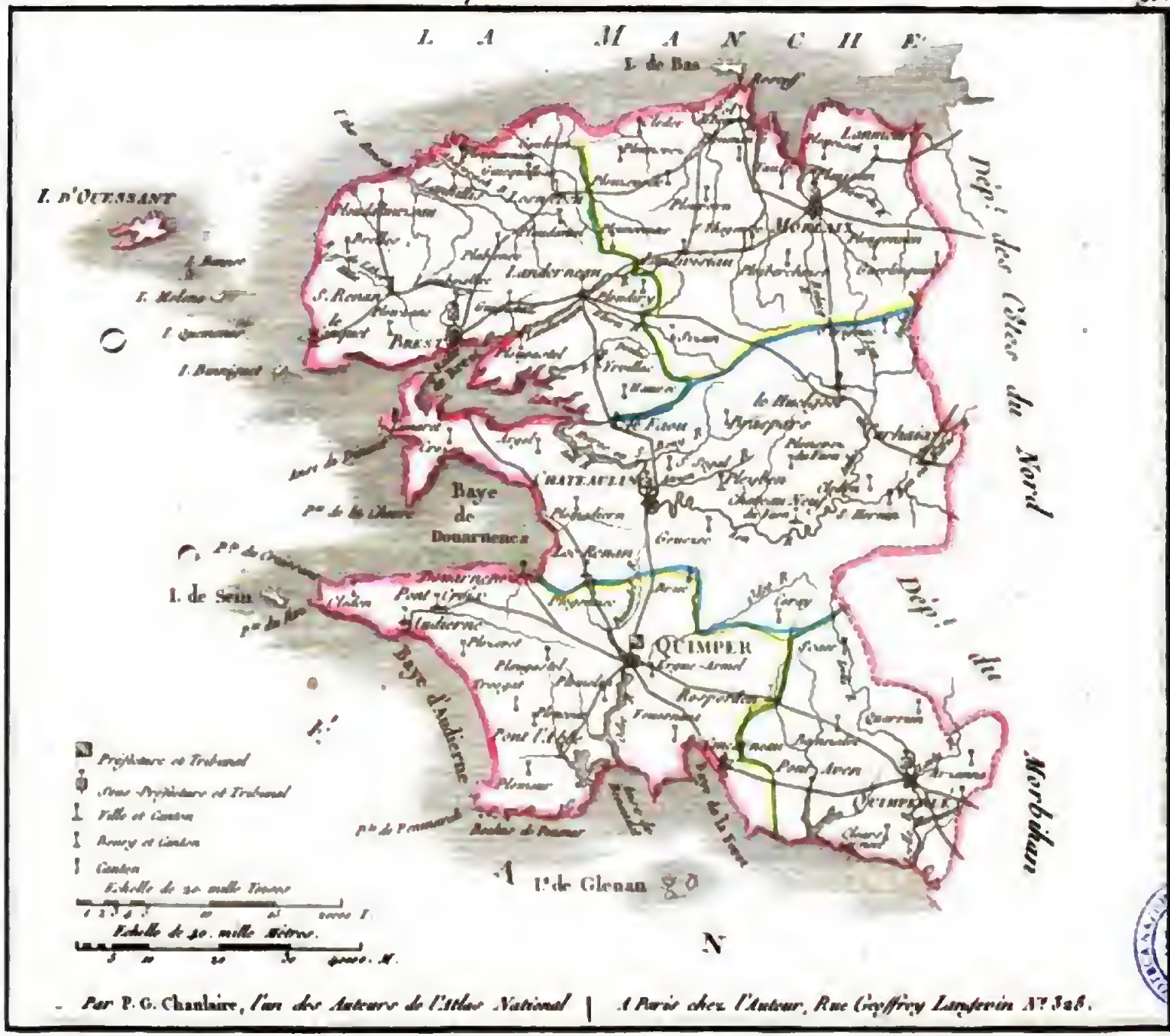

Par P. G. Chanlaire, l'un des Auteurs de l'Atlas National | A Paris chez l'Auteur, Rue Geoffroy Langevin N.° 328.

NAPOLI

Digitized by Google

DÉPARTEMENT DES CÔTES DU NORD,

Divisé en cinq Arrondissements et 82. Cantons.

Par P. G. Chanlaire, l'un des Auteurs de l'Atlas National. | A Paris chez l'Auteur, Rue Geoffroy-Langevin N° 328.

NAPOLI

Digitized by Google

Digitized by Google

DÉPARTEMENT D'ILLE ET VILAINE,

Divisé en six Arrondissements et 30. Cantons.

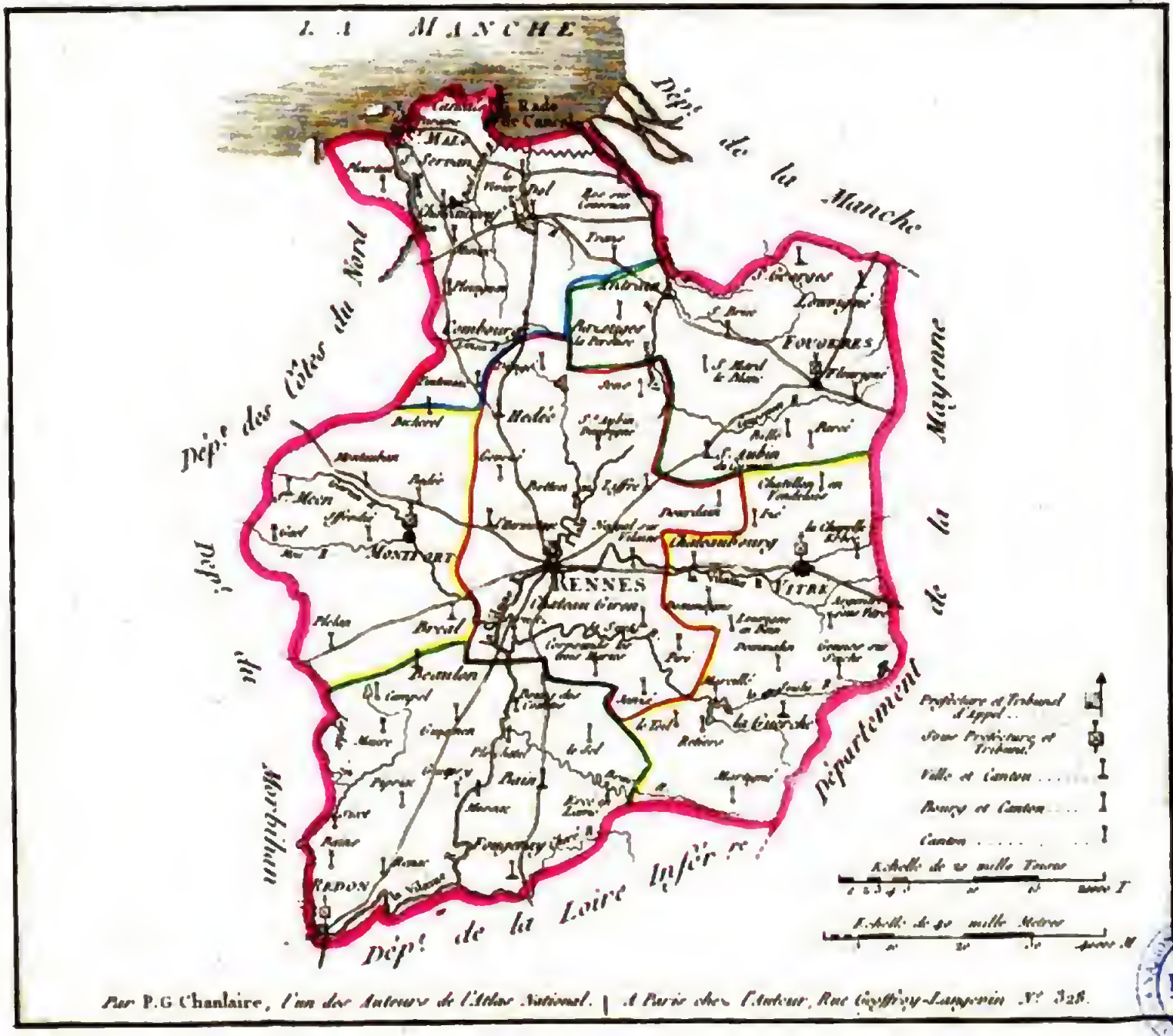

Par P.G Chanlaire, l'un des Auteurs de l'Atlas National. | A Paris chez l'Auteur, Rue Geoffroy-Lanyvein N.° 328.

NAPOLI
Digitized by Google

Digitized by Google

Département de Loir et Cher,

Divisé en trois Arrondissements et 30. Cantons.

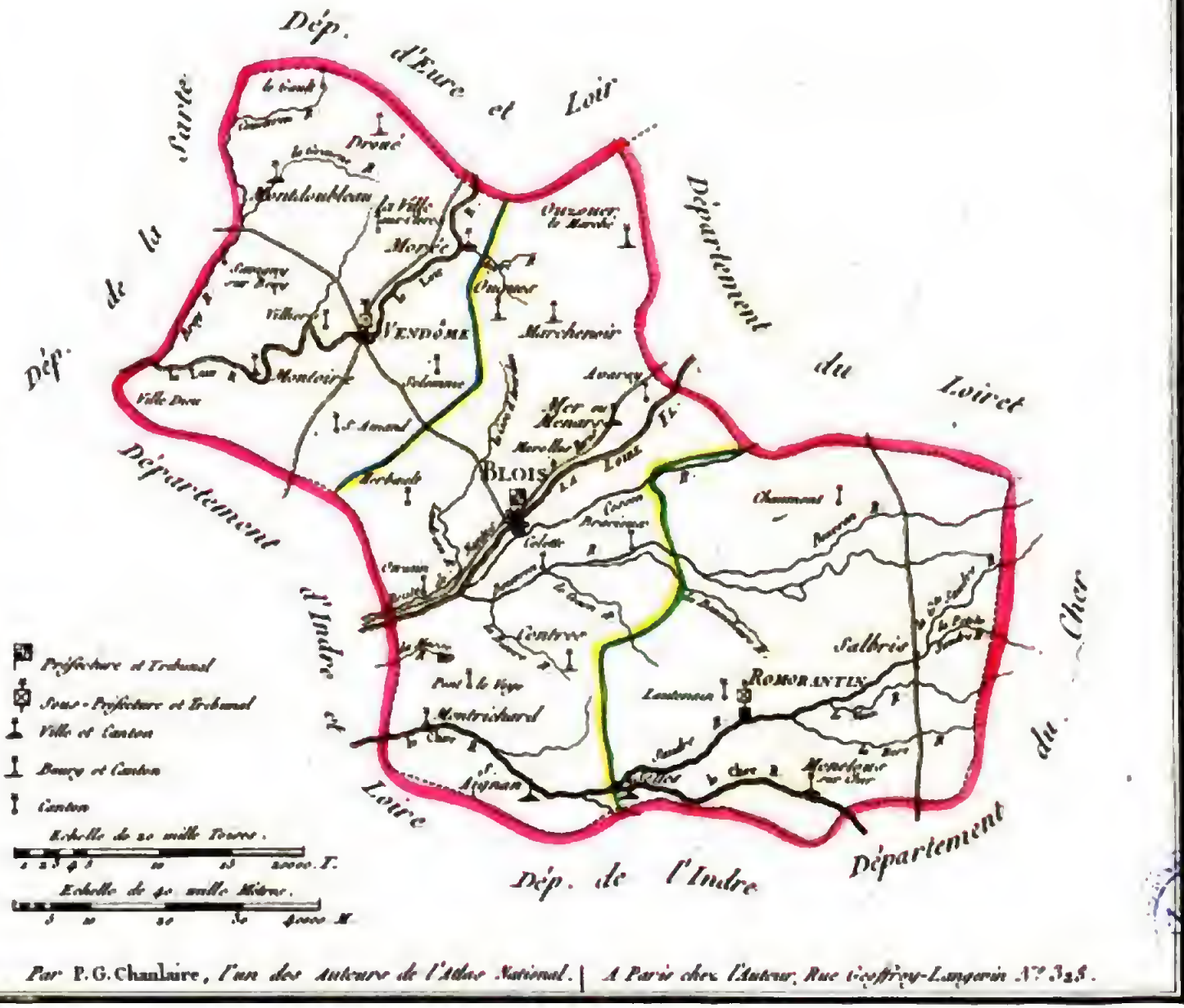

Par P. G. Chanlaire, l'un des Auteurs de l'Atlas National. | A Paris chez l'Auteur, Rue Geoffroy-Langevin N.° 328.

NAPOLI

Digitized by Google

Digitized by Google

Département du Loiret,

Divisé en quatre Arrondissements et 33. Cantons.

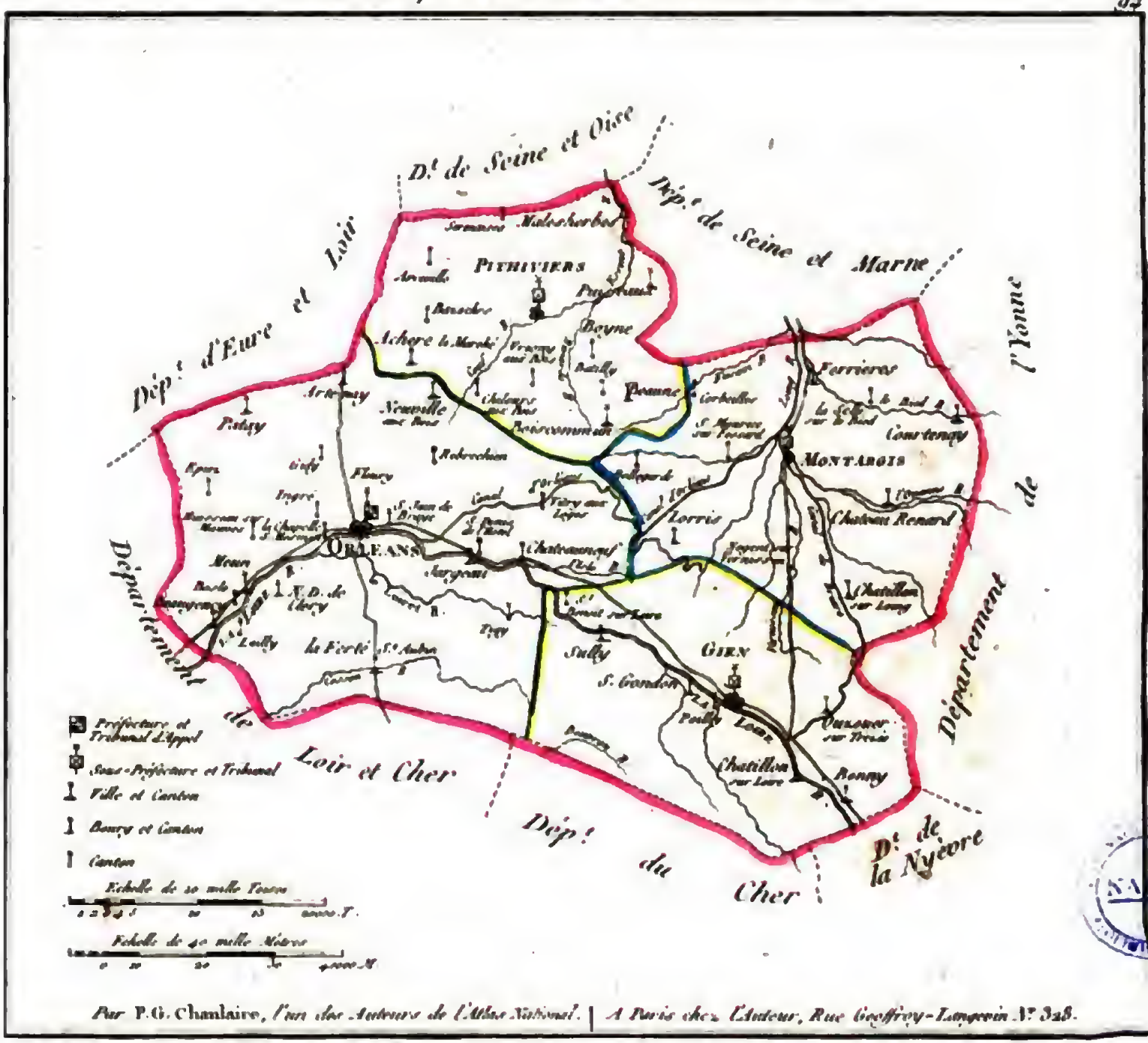

Par P.G. Chanlaire, l'un des Auteurs de l'Atlas National. | A Paris chez l'Auteur, Rue Geoffroy-Langevin N.° 328.

NAPOLI

Digitized by Google

Digitized by Google

DÉPARTEMENT DE L'YONNE,

Divisé en cinq Arrondissements et 68 Cantons.

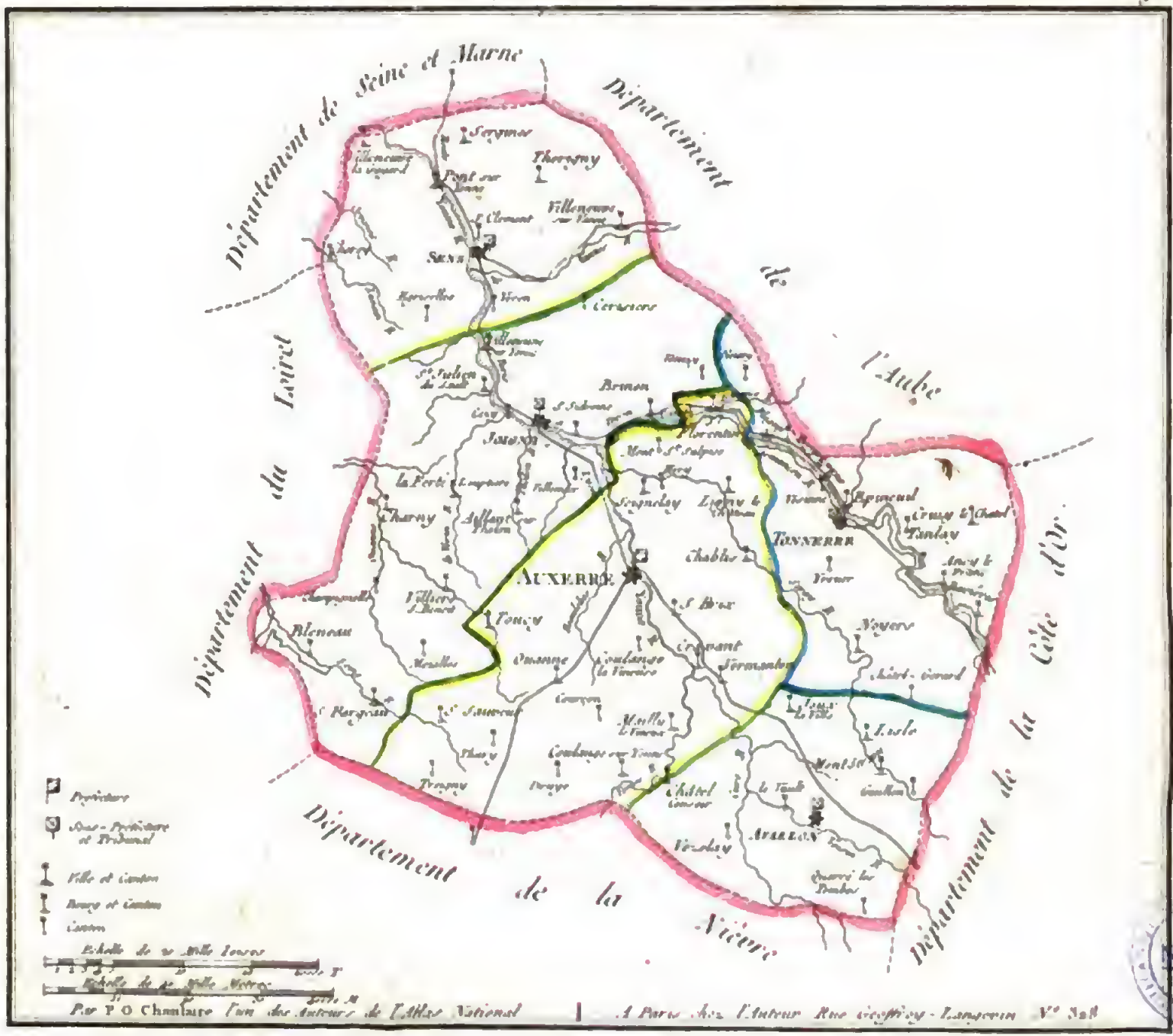

NAPOLI

Digitized by Google

Digitized by Google

DÉPARTEMENT DE LA NYEVRE,

Divisé en quatre Arrondissements et 49. Cantons.

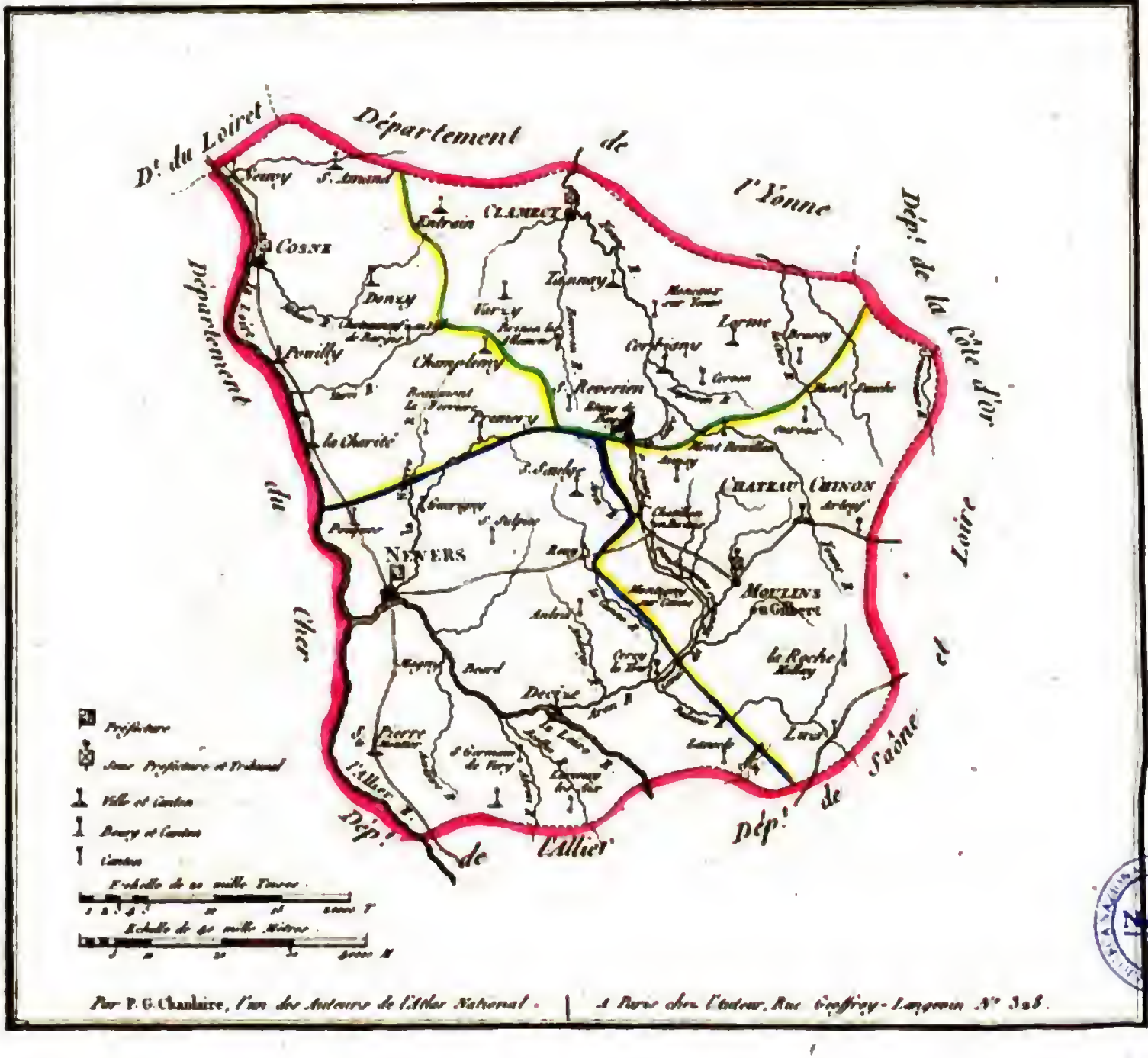

Par P. G. Chanlaire, l'un des Auteurs de l'Atlas National. | A Paris chez l'Auteur, Rue Geoffroy-Langevin N° 328.

NAPOLI

Digitized by Google

Digitized by Google

DÉPARTEMENT DE L'ALLIER.

Divisé en quatre Arrondissemens et 38. Cantons.

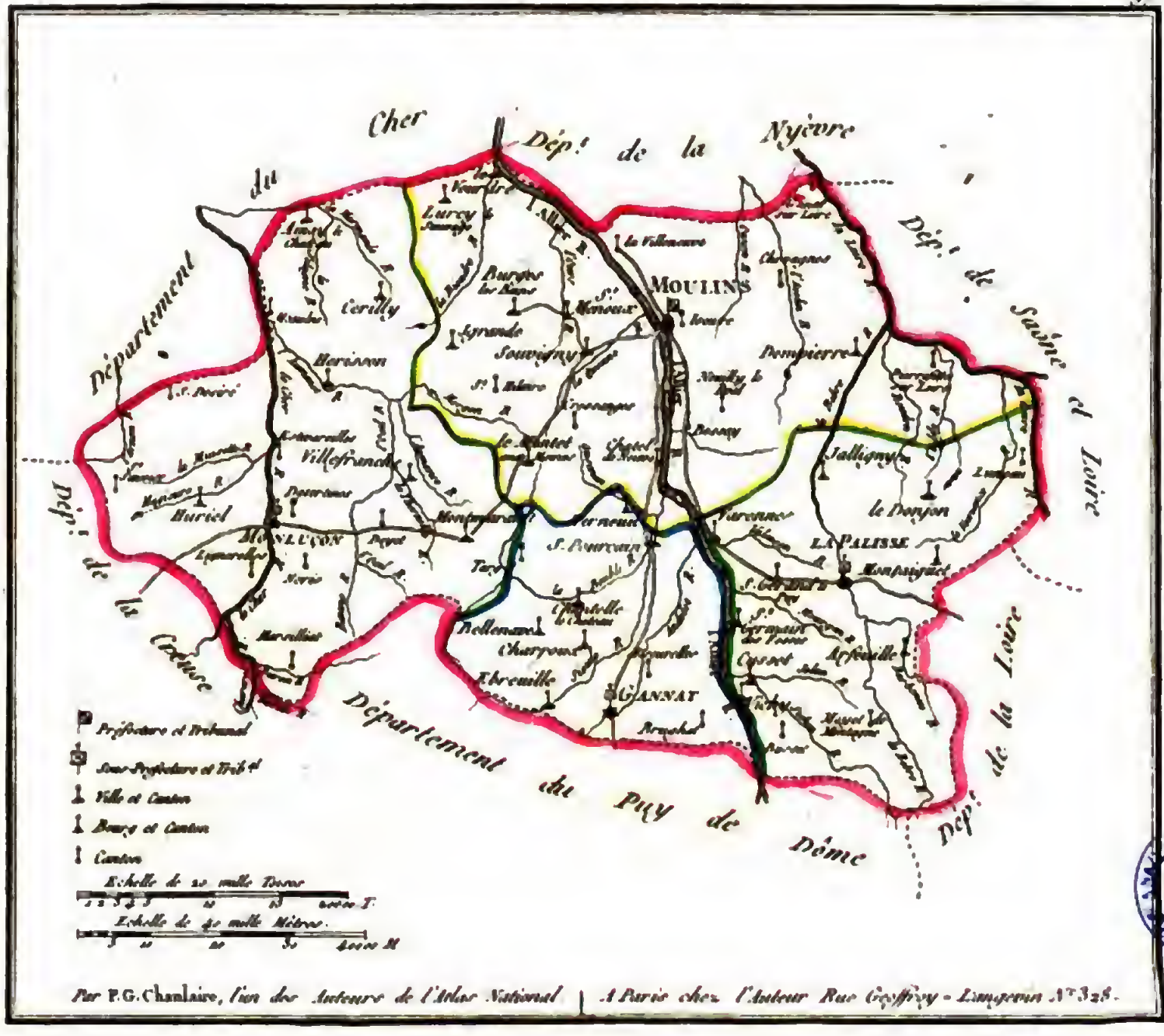

Par P.G. Chanlaire, l'un des Auteurs de l'Atlas National | A Paris chez l'Auteur Rue Geoffroy-Langevin N°328.

NAPOLI

Digitized by Google

Digitized by Google

Département du Puy de Dôme,

Divisé en cinq Arrondissements et 72. Cantons.

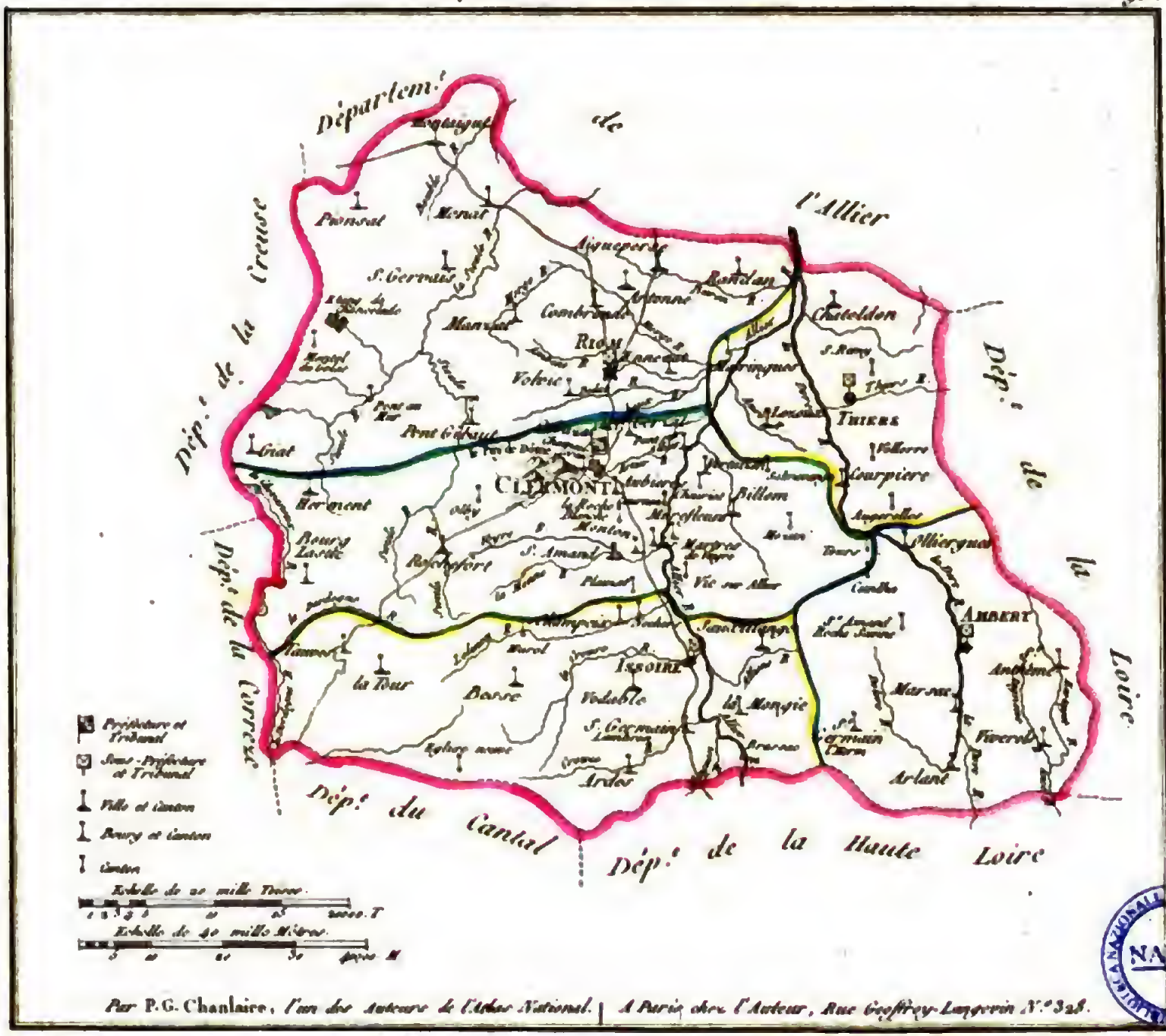

Par P.G. Chanlaire, l'un des Auteurs de l'Atlas National. | A Paris chez l'Auteur, Rue Geoffroy-Langevin N.° 328.

NAPOLI

Digitized by Google

Digitized by Google

DÉPARTEMENT DE LA CREUSE,

Divisé en quatre Arrondissements et 35. Cantons.

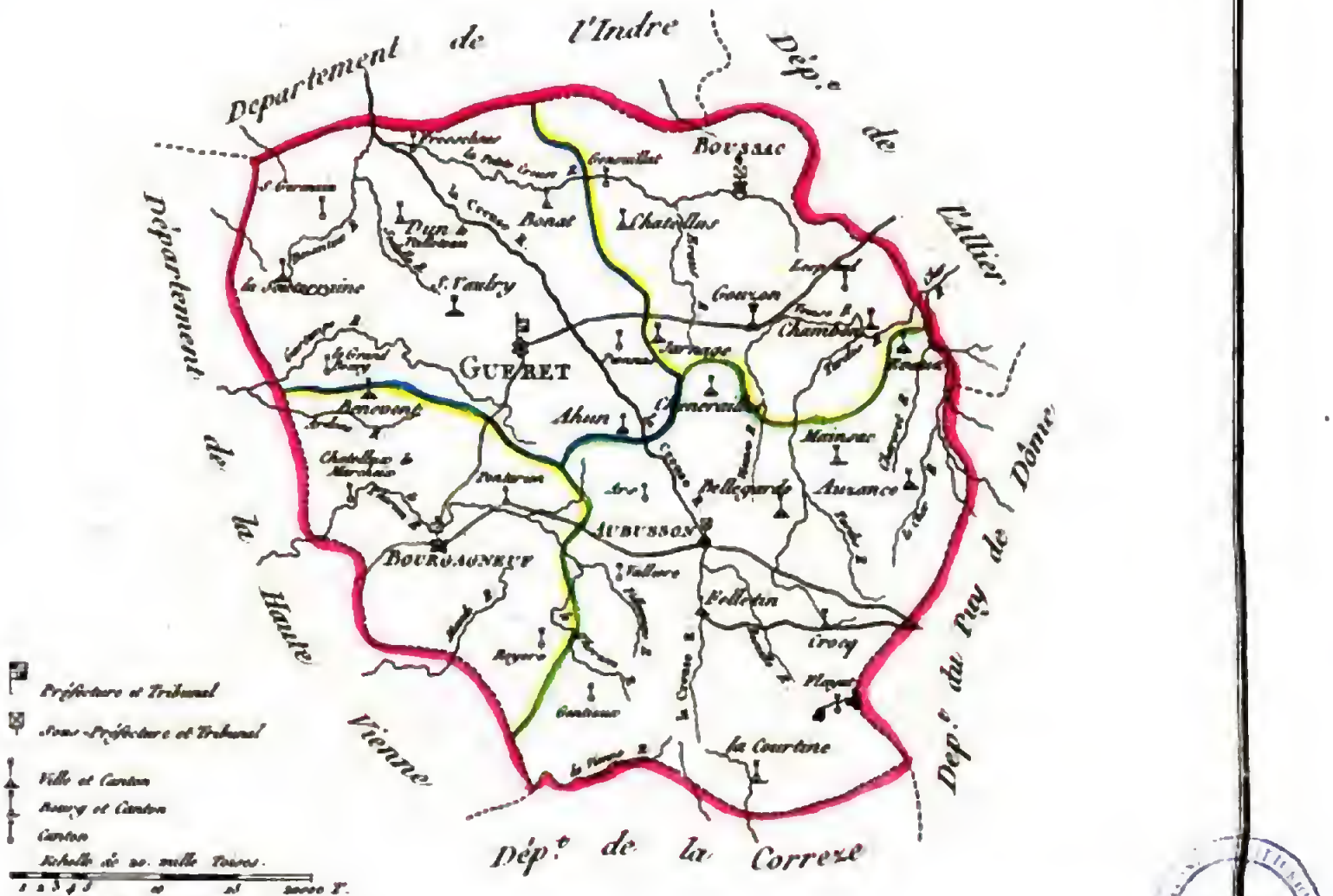

Par P. G. Chanlaire, l'un des Auteurs de l'Atlas National. | A Paris chez l'Auteur, Rue Geoffroy-Lasnier, N.° 328.

NAPOLI

Digitized by Google

Digitized by Google

DÉPARTEMENT DE L'INDRE,

Divisé en quatre Arrondissemens et 43. Cantons.

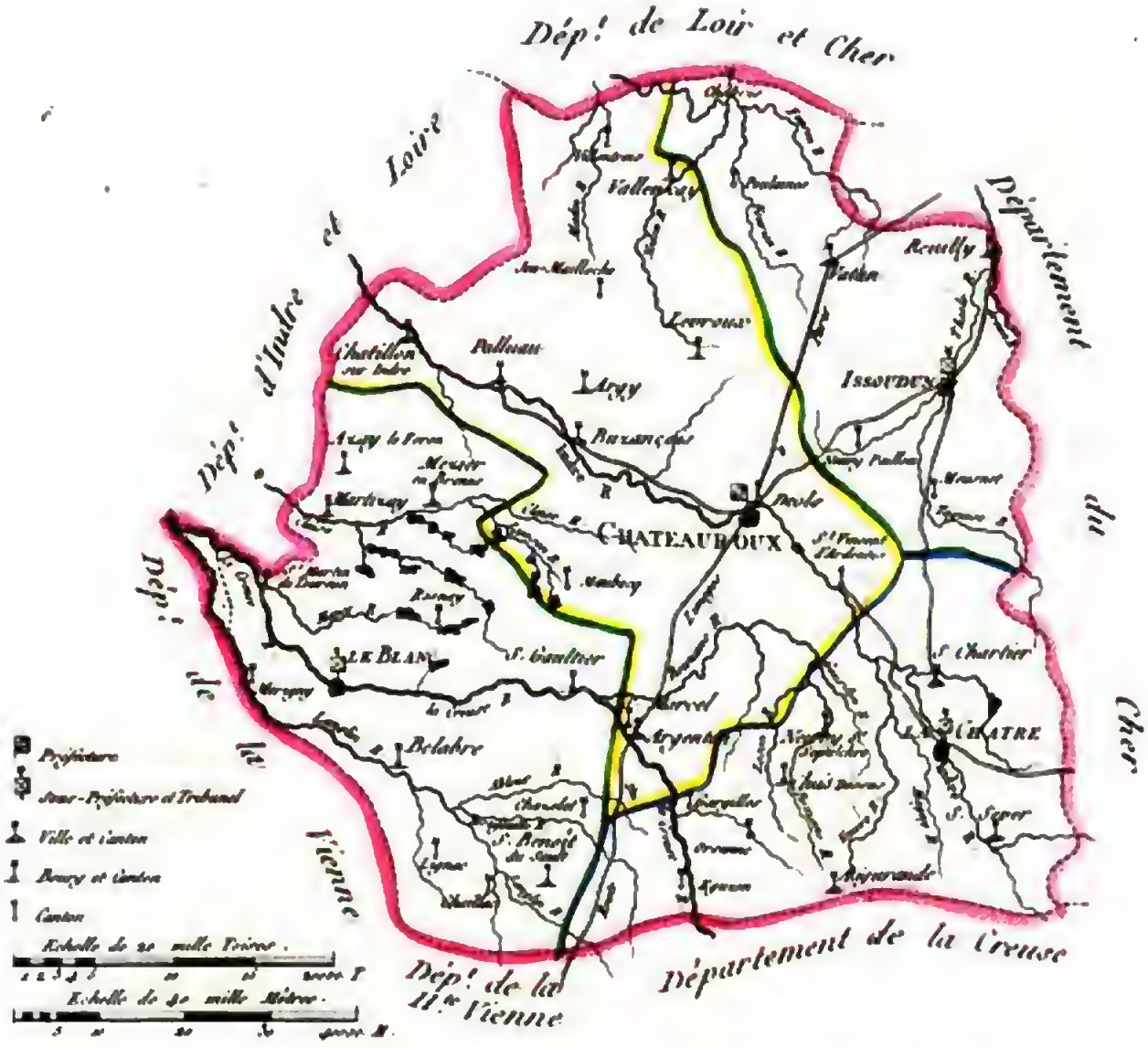

Par P.G. Chanlaire, l'un des Auteurs de l'Atlas National. | *A Paris chez l'Auteur, Rue Geoffroy-Langevin N.° 328.*

Digitized by Google

Digitized by Google

Département du Loiret,

Divisé en quatre Arrondissements et 55. Cantons.

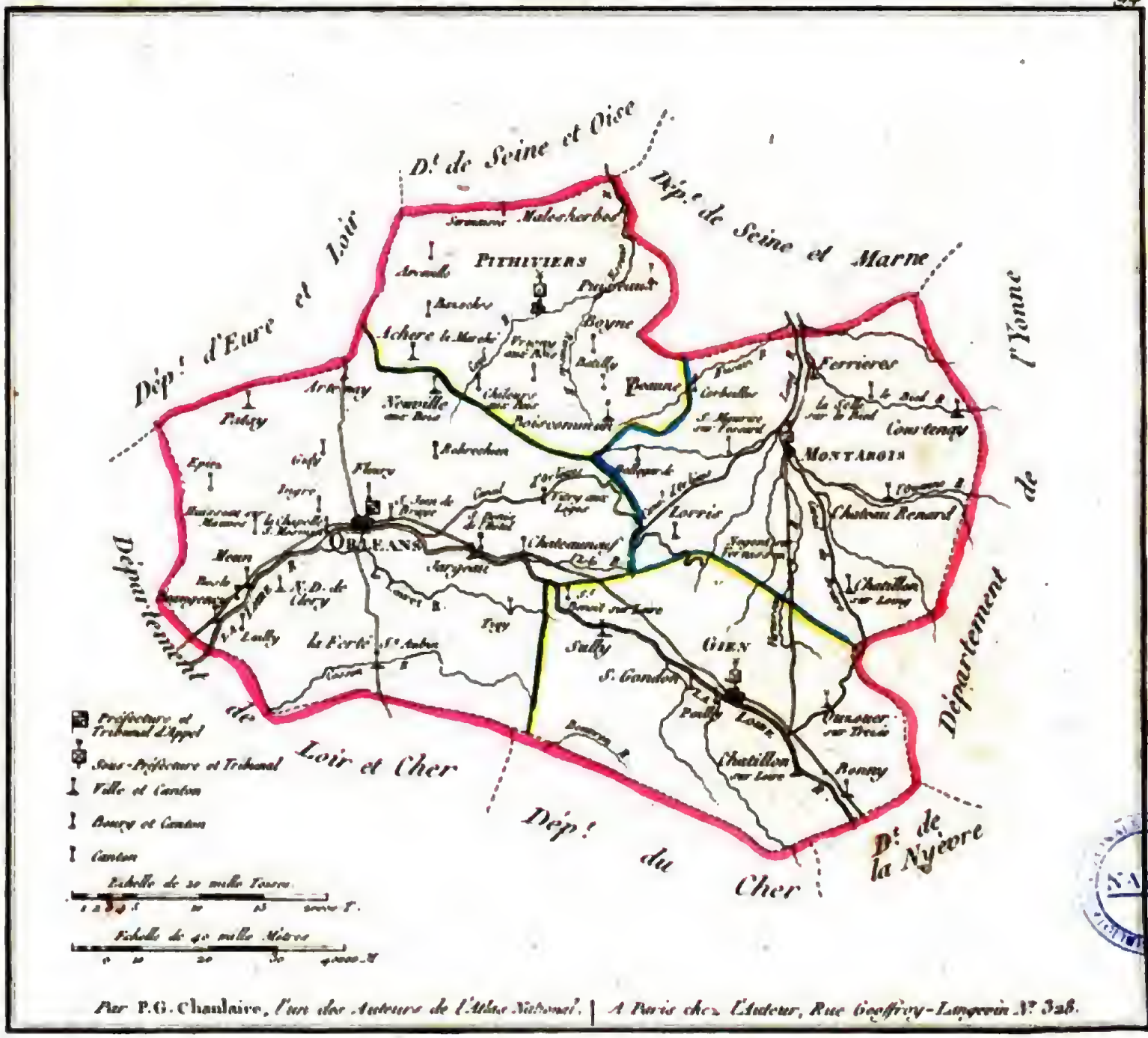

Par P.G. Chaulaire, l'un des Auteurs de l'Atlas National. | A Paris chez l'Auteur, Rue Geoffroy-Langevin N.° 328.

NAPOLI

Digitized by Google

Departement de la Mayenne

Divisé en trois Arrondissements et 62. Cantons.

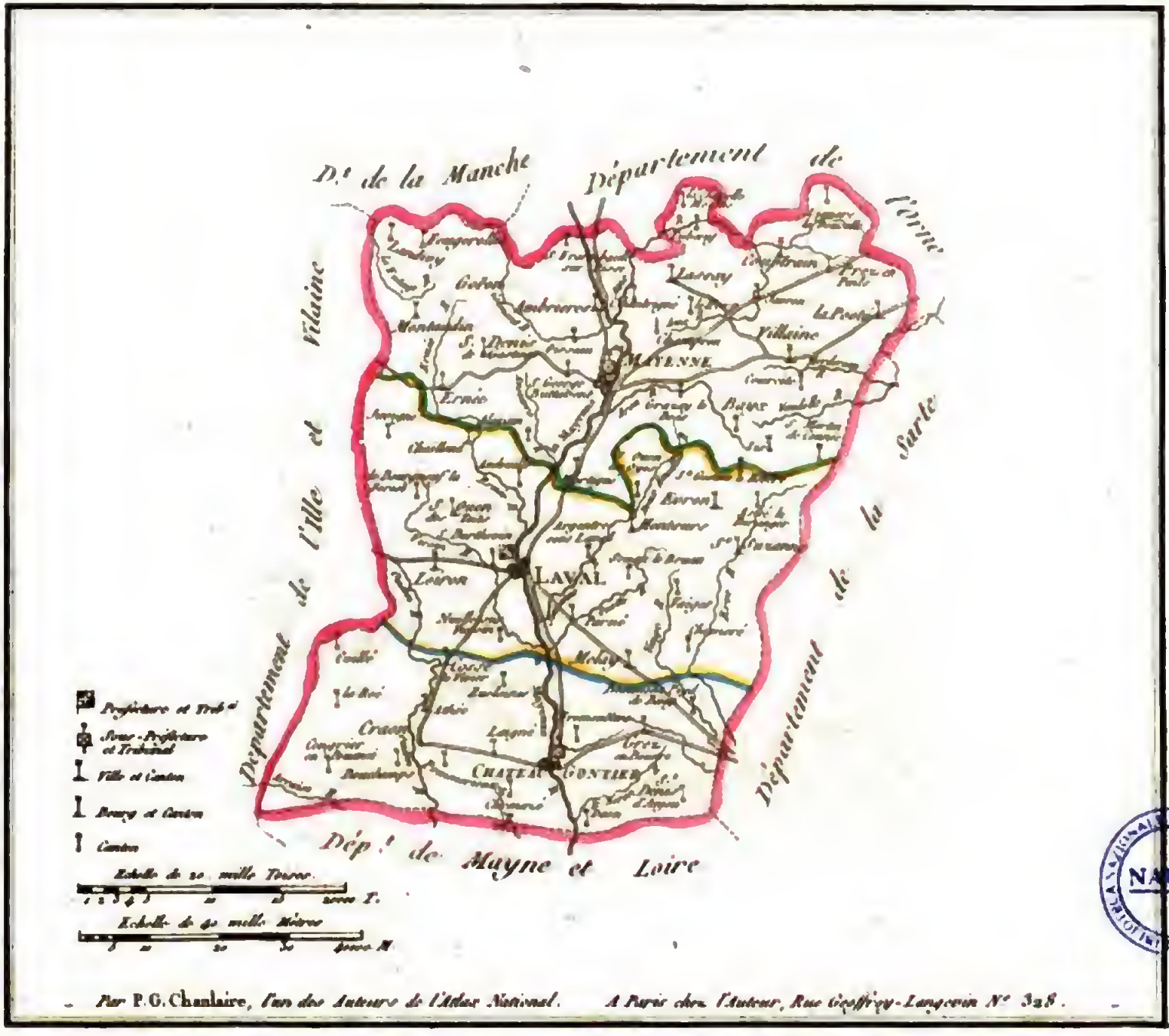

Par P.G. Chanlaire, l'un des Auteurs de l'Atlas National. A Paris chez l'Auteur, Rue Geoffroy-Langevin N.° 328.

NAPOLI

Digitized by Google

Digitized by Google

DÉPARTEMENT DU MORBIHAN,

Divisé en quatre Arrondissemens et 29 Cantons.

Par P.G. Chanlaire, l'un des Auteurs de l'Atlas National. | A Paris chez l'Auteur, Rue Geoffroy-Langevin N.° 328.

BIBLIOTHÈQUE NATIONALE IMPÉRIALE NAPOLÉON
Digitized by Google

Digitized by Google

DÉPARTEMENT DU FINISTERRE,

Divisé en cinq Arrondissements et 82. Cantons.

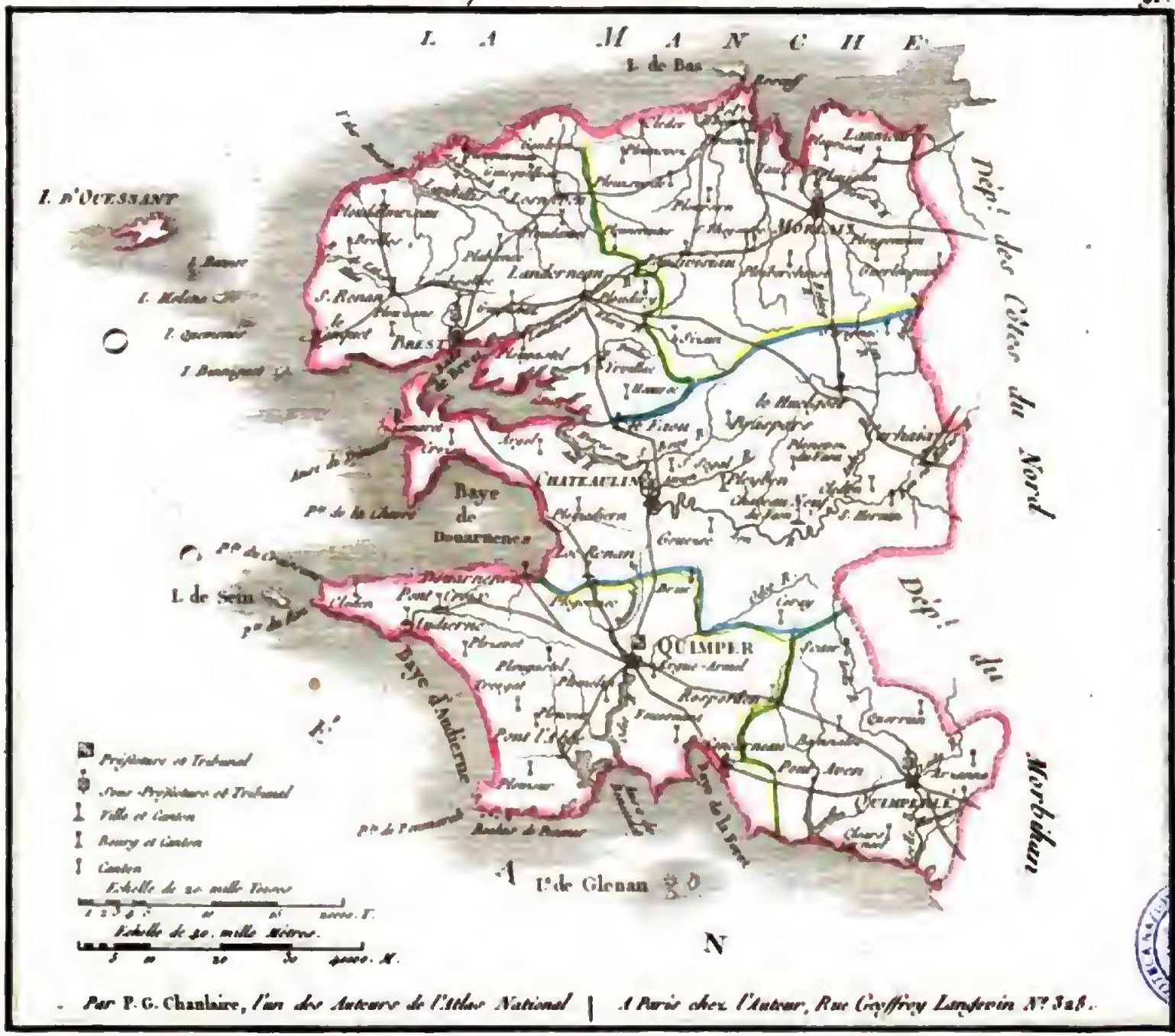

Par P. G. Chanlaire, l'un des Auteurs de l'Atlas National | A Paris chez l'Auteur, Rue Geoffroy Langevin N.° 328.

NAPOLI

Digitized by Google

Digitized by Google

Département des Côtes du Nord,

Divisé en cinq Arrondissements et 52. Cantons.

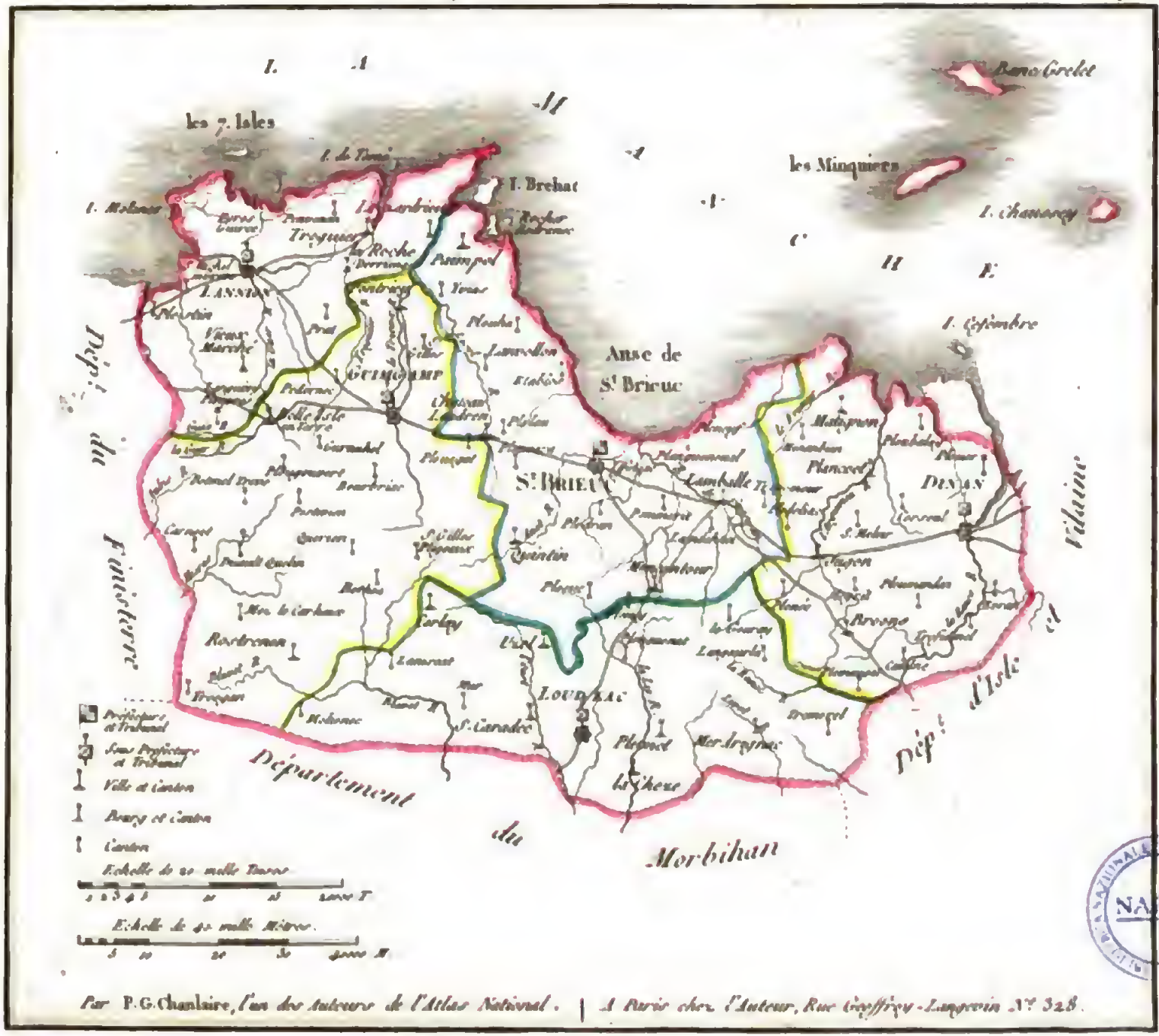

BIBLIOTECA NAZIONALE VITTORIO EMANUELE
NAPOLI

Digitized by Google

Digitized by Google

Département d'Ille et Vilaine,

Divisé en six Arrondissements et 80. Cantons.

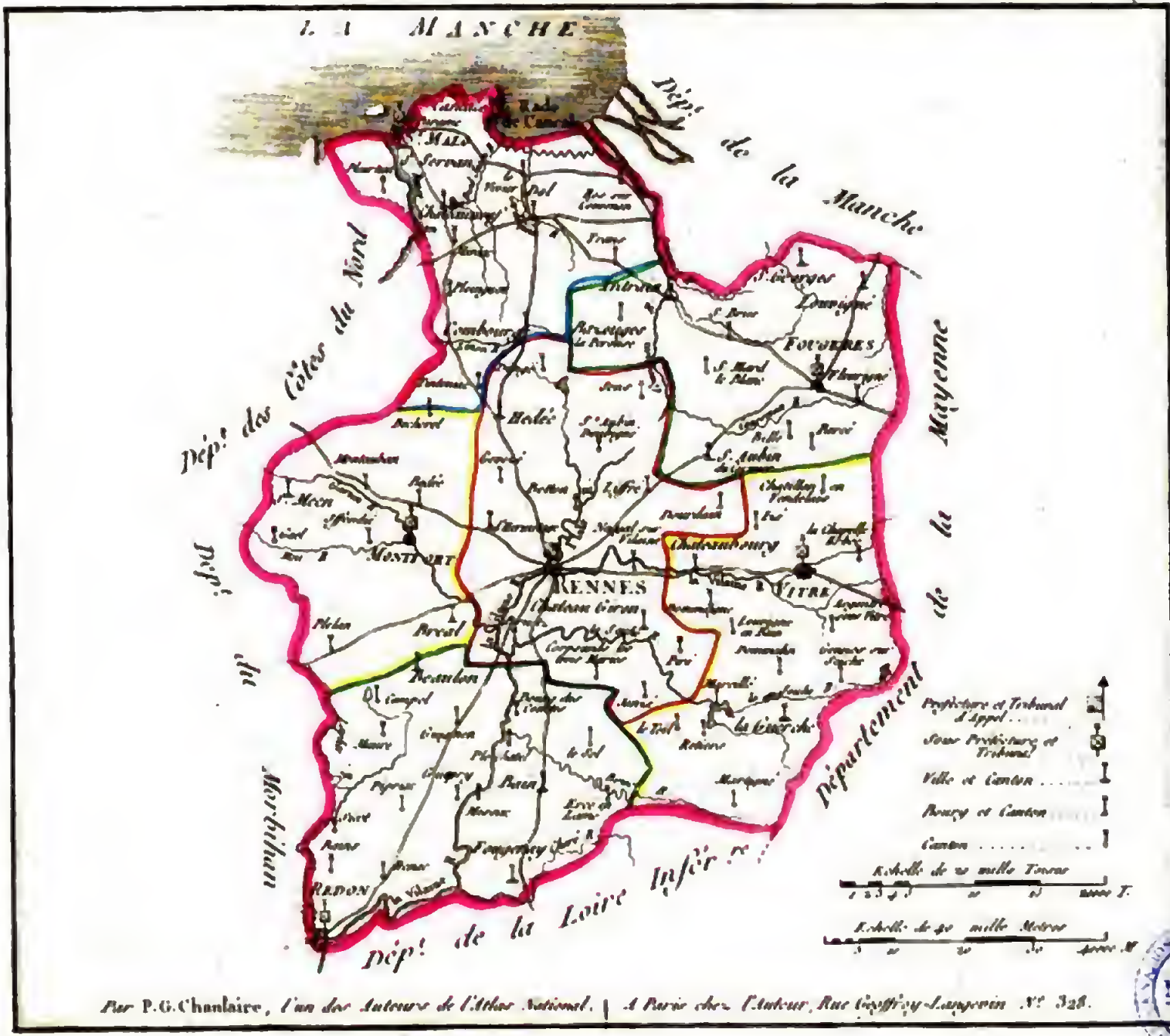

Par P.G. Chanlaire, l'un des Auteurs de l'Atlas National. | A Paris chez l'Auteur, Rue Geoffroy-Lasnier N.° 328.

NAPOLI

Digitized by Google

Digitized by Google

Département de Loir et Cher,

Divisé en trois Arrondissements et 30. Cantons.

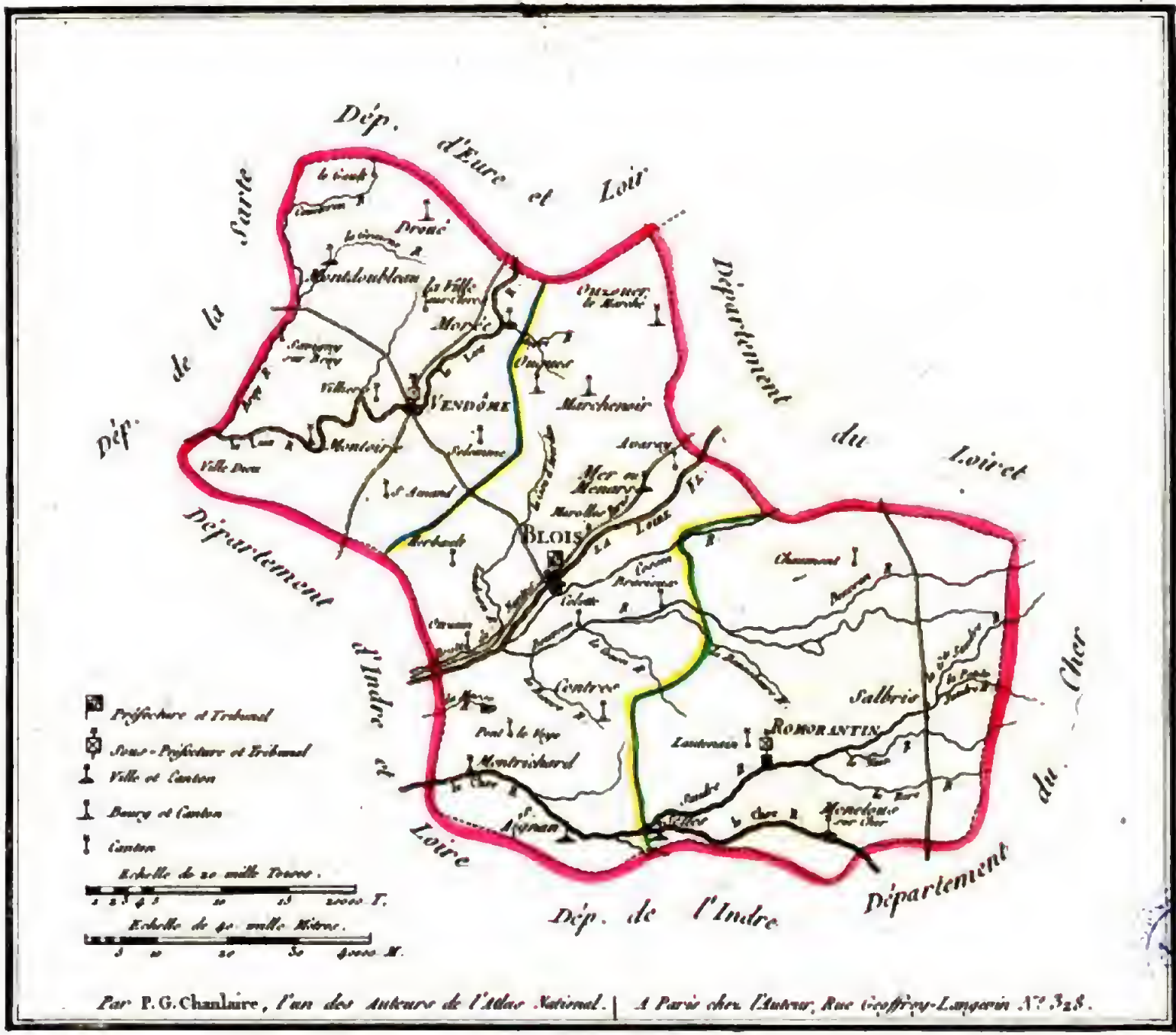

Par P.G. Chanlaire, l'un des Auteurs de l'Atlas National. | A Paris chez l'Auteur, Rue Geoffroy-Langevin N.° 328.

NAPOLI

Digitized by Google

Digitized by Google

Département du Loiret,

Divisé en quatre Arrondissements et 33. Cantons.

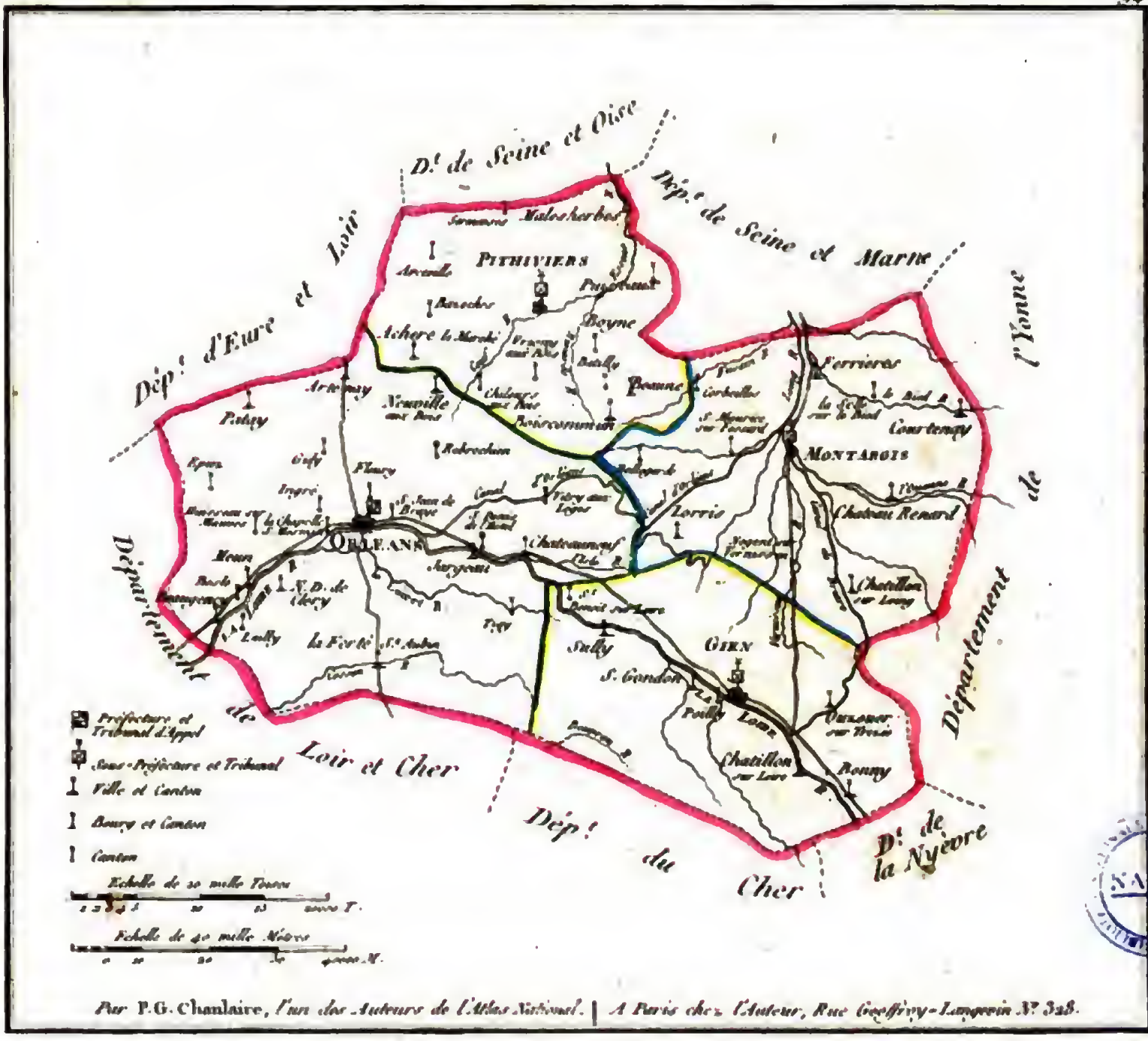

Par P.G. Chanlaire, l'un des Auteurs de l'Atlas National. | *A Paris chez l'Auteur, Rue Geoffroy-Lanyevin N.° 328.*

NAPOLI

Digitized by Google

Digitized by Google

DÉPARTEMENT DE L'YONNE,

Divisé en cinq Arrondissements et 68 Cantons.

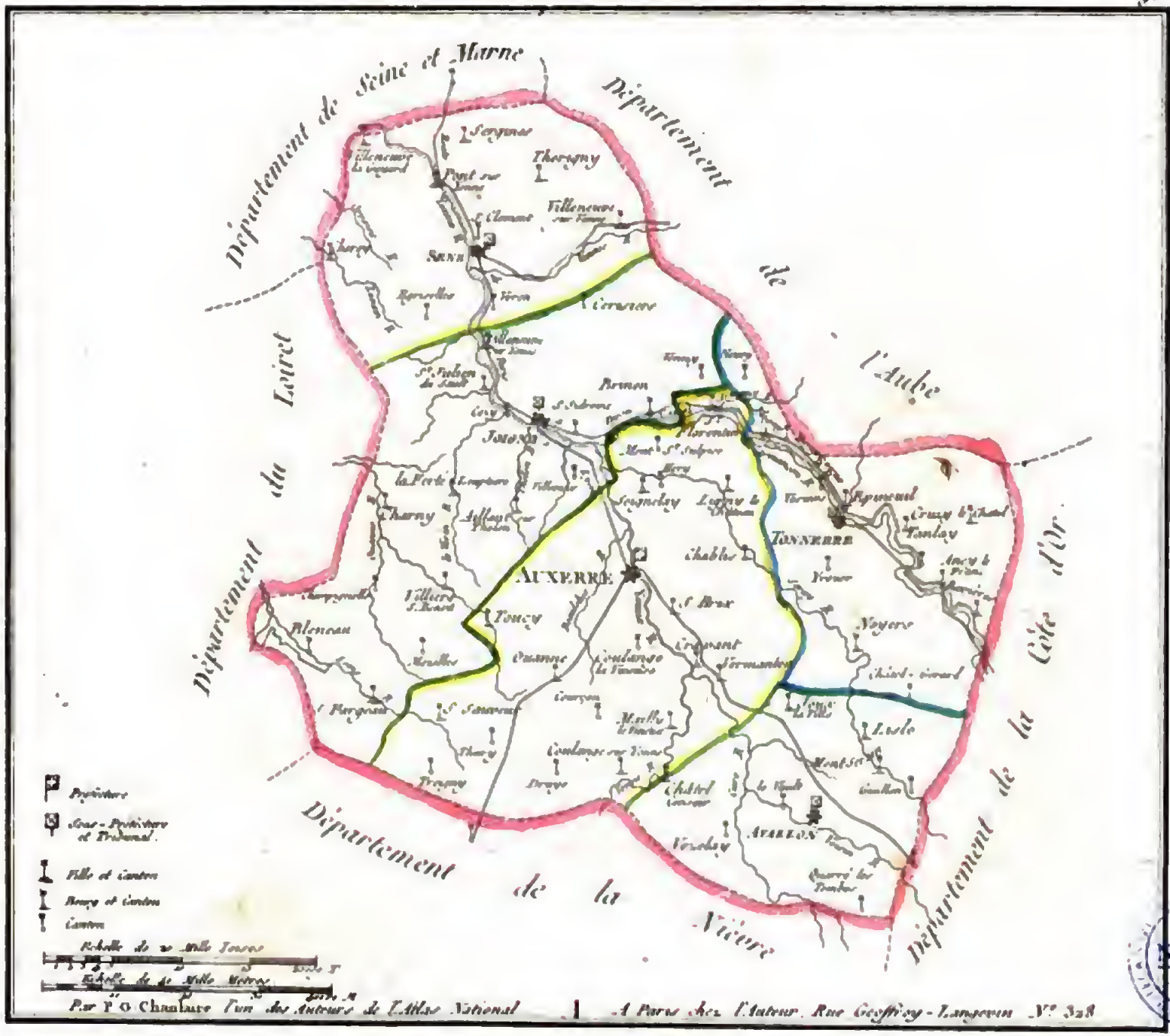

NAPOLI

Digitized by Google

Digitized by Google

DÉPARTEMENT DE LA NYEVRE,

Divisé en quatre Arrondissements et 49. Cantons.

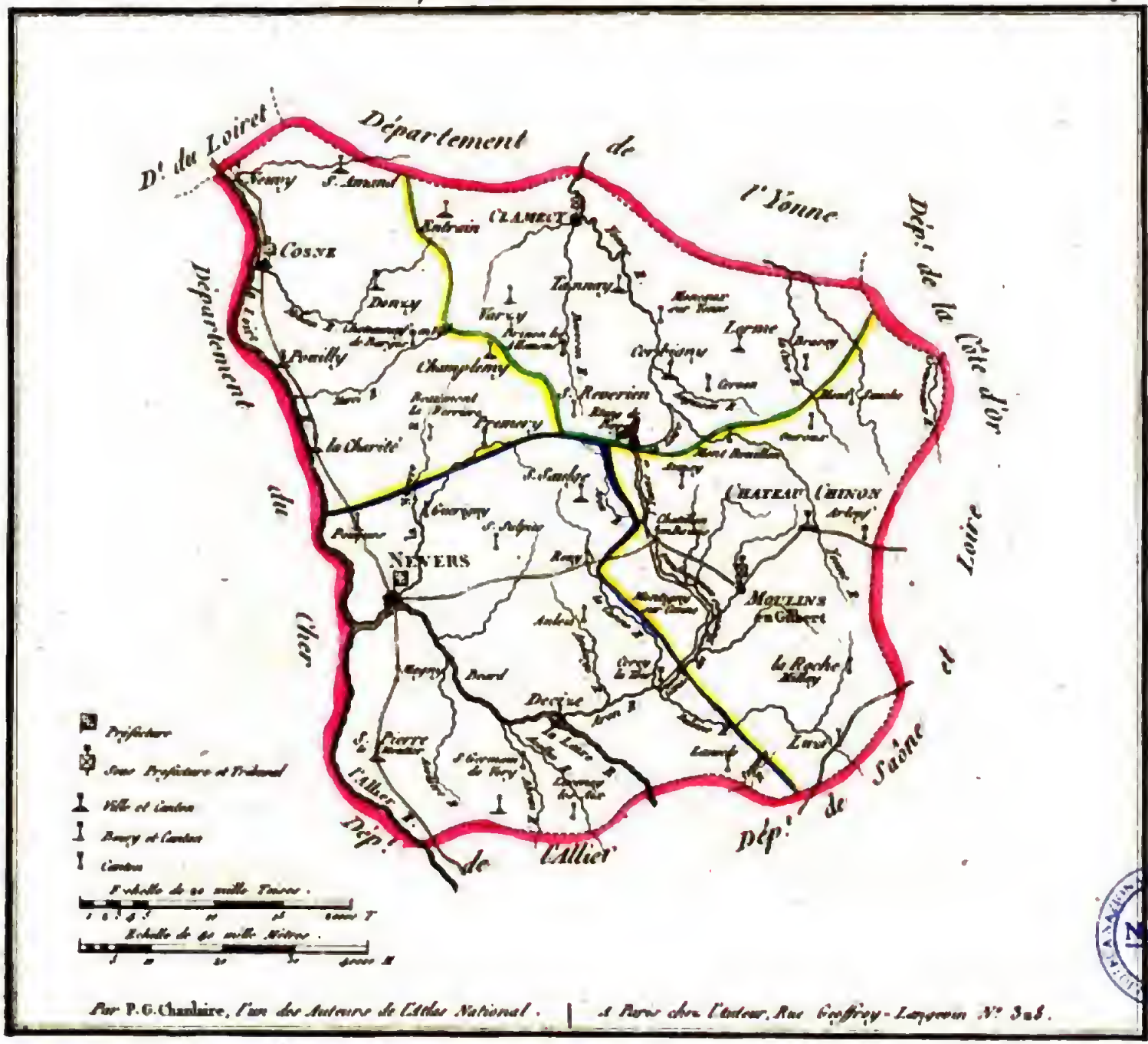

Par P.G. Chanlaire, l'un des Auteurs de l'Atlas National. | A Paris chez l'Auteur, Rue Geoffroy-Lasnier N.° 388.

NAPOLI

Digitized by Google



Digitized by Google

DÉPARTEMENT DE L'ALLIER.

Divisé en quatre Arrondissements et 38. Cantons.

97.

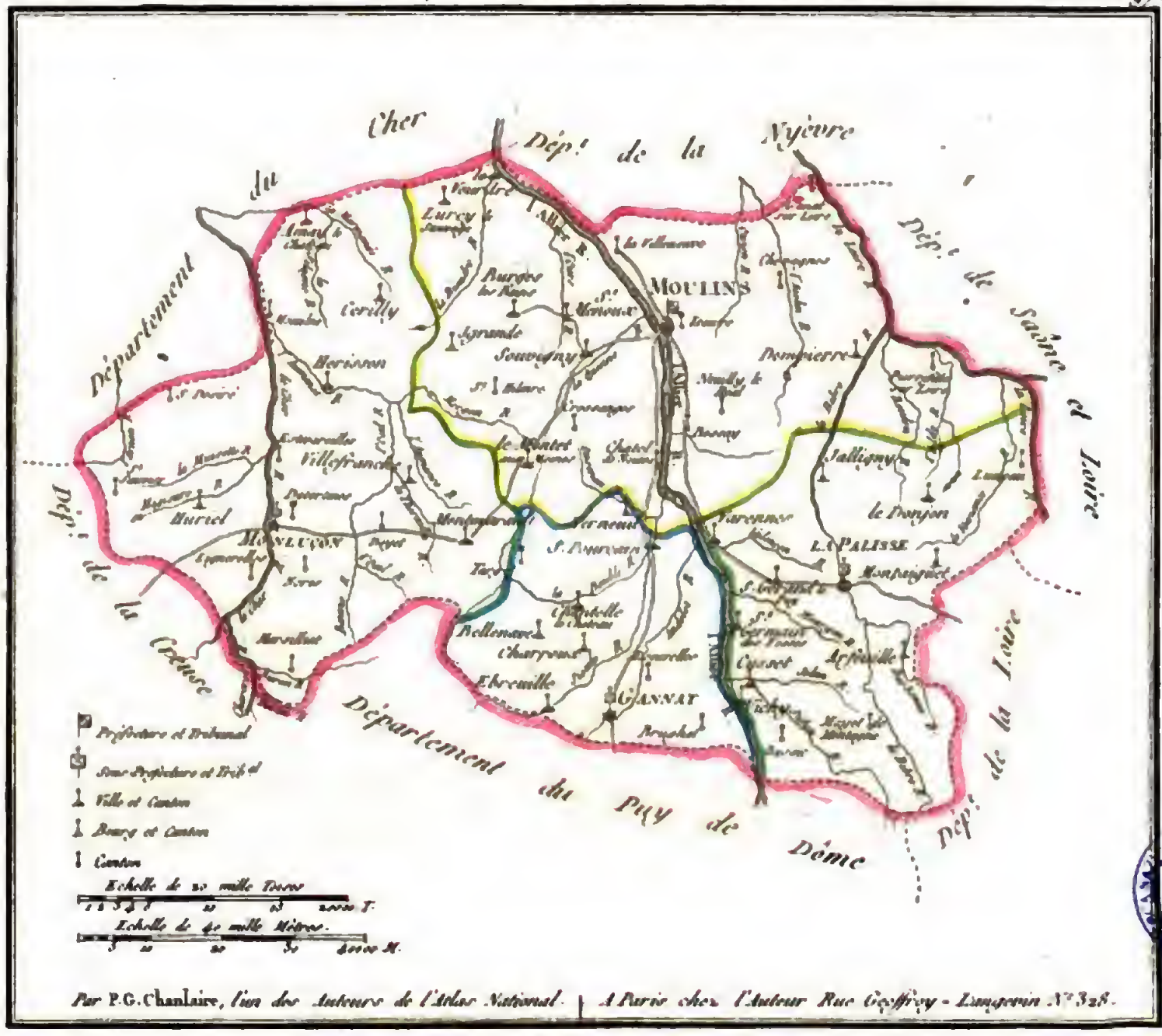

Par P.G. Chanlaire, l'un des Auteurs de l'Atlas National. | *A Paris chez l'Auteur Rue Geoffroy-Langevin N.° 328.*

NAPOLI

Digitized by Google

Digitized by Google

Département du Puy de Dôme,

Divisé en cinq Arrondissements et 72. Cantons.

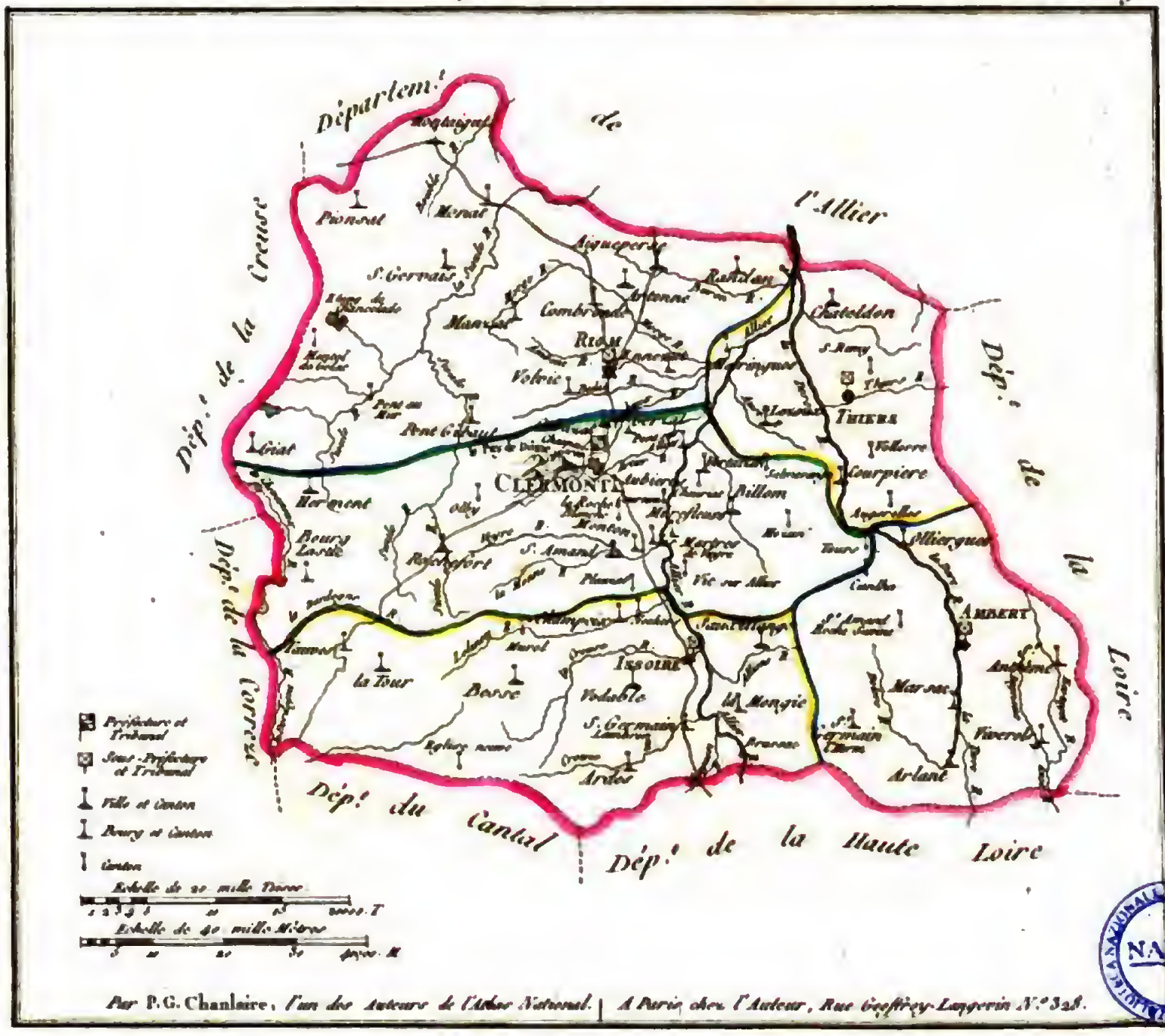

Par P.G. Chanlaire, l'un des Auteurs de l'Atlas National. | A Paris, chez l'Auteur, Rue Geoffroy-Langevin N.° 328.

NAPOLI

Digitized by Google

Digitized by Google

DÉPARTEMENT DE LA CREUSE,

Divisé en quatre Arrondissements et 35. Cantons.

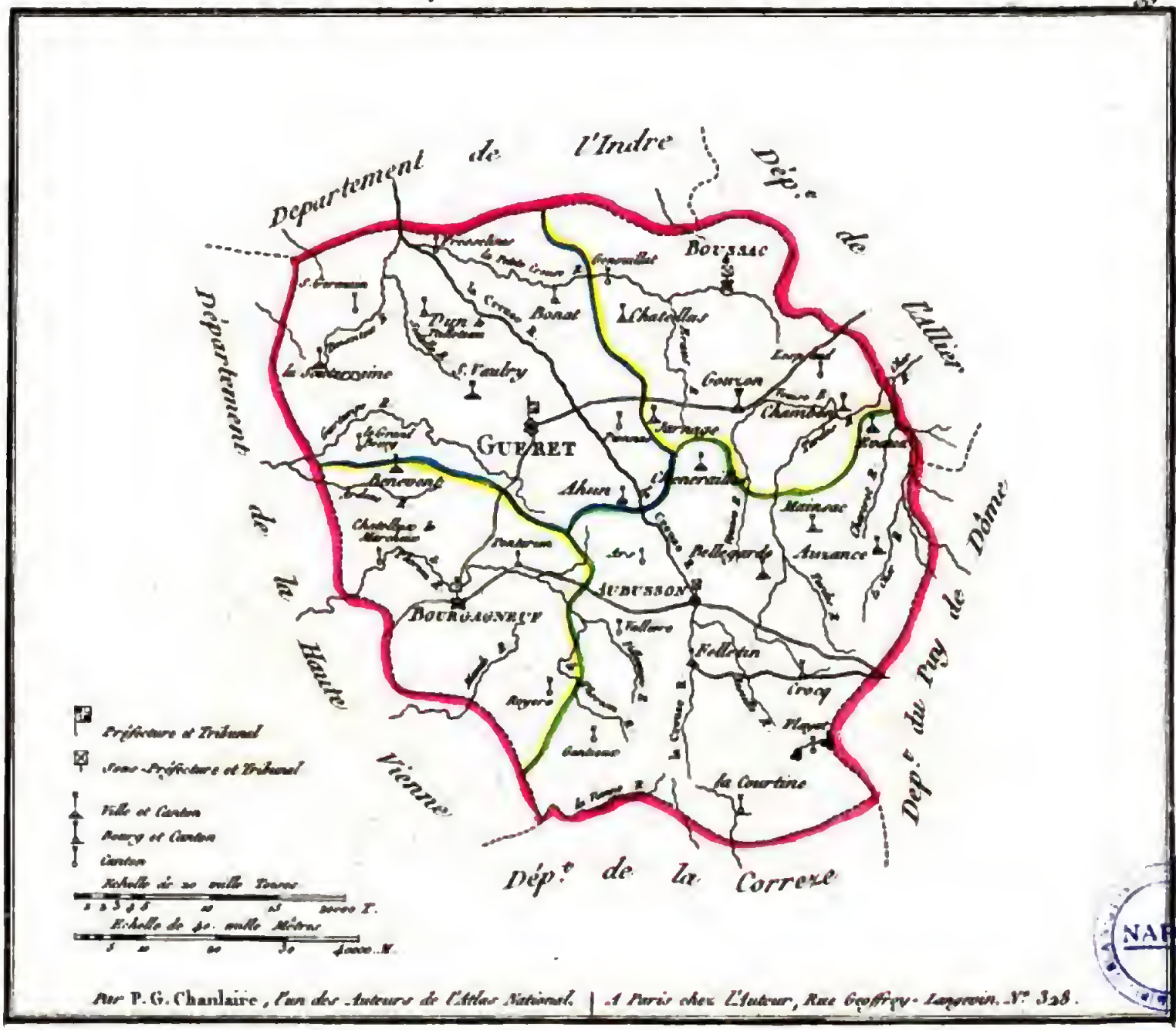

Par P. G. Chanlaire, l'un des Auteurs de l'Atlas National. | *A Paris chez L'Auteur, Rue Geoffroy-Langevin. N.° 328.*

NAPOLI

Digitized by Google

Digitized by Google

DÉPARTEMENT DE L'INDRE,

Divisé en quatre Arrondissemens et 43. Cantons.

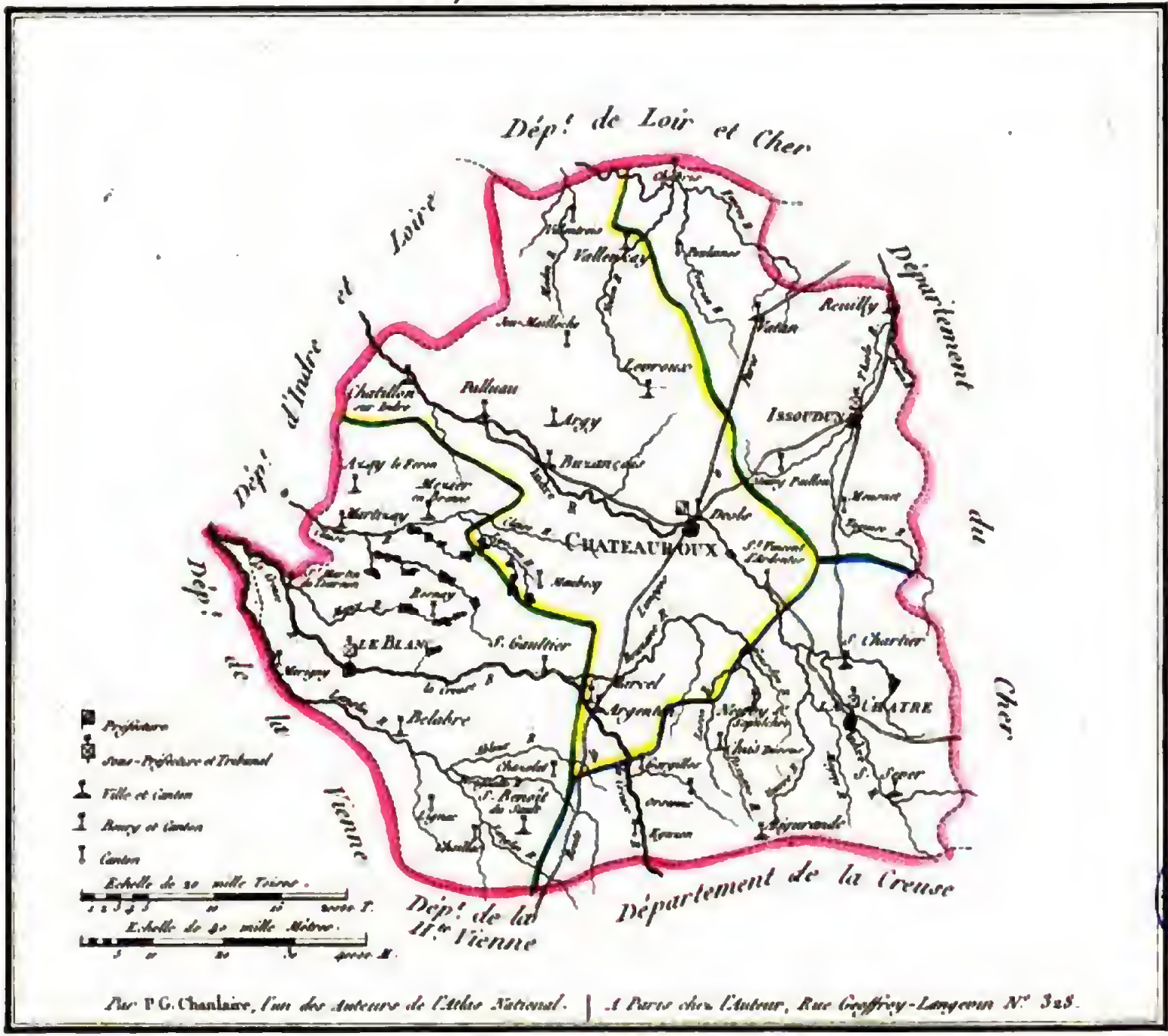

Par P.G. Chanlaire, l'un des Auteurs de l'Atlas National. | *A Paris chez l'Auteur, Rue Geoffroy-Langevin N.° 328.*

NAPOLI

Digitized by Google

Digitized by Google

DÉPARTEMENT DU CHER

Divisé en trois Arrondissements et 41. Cantons.

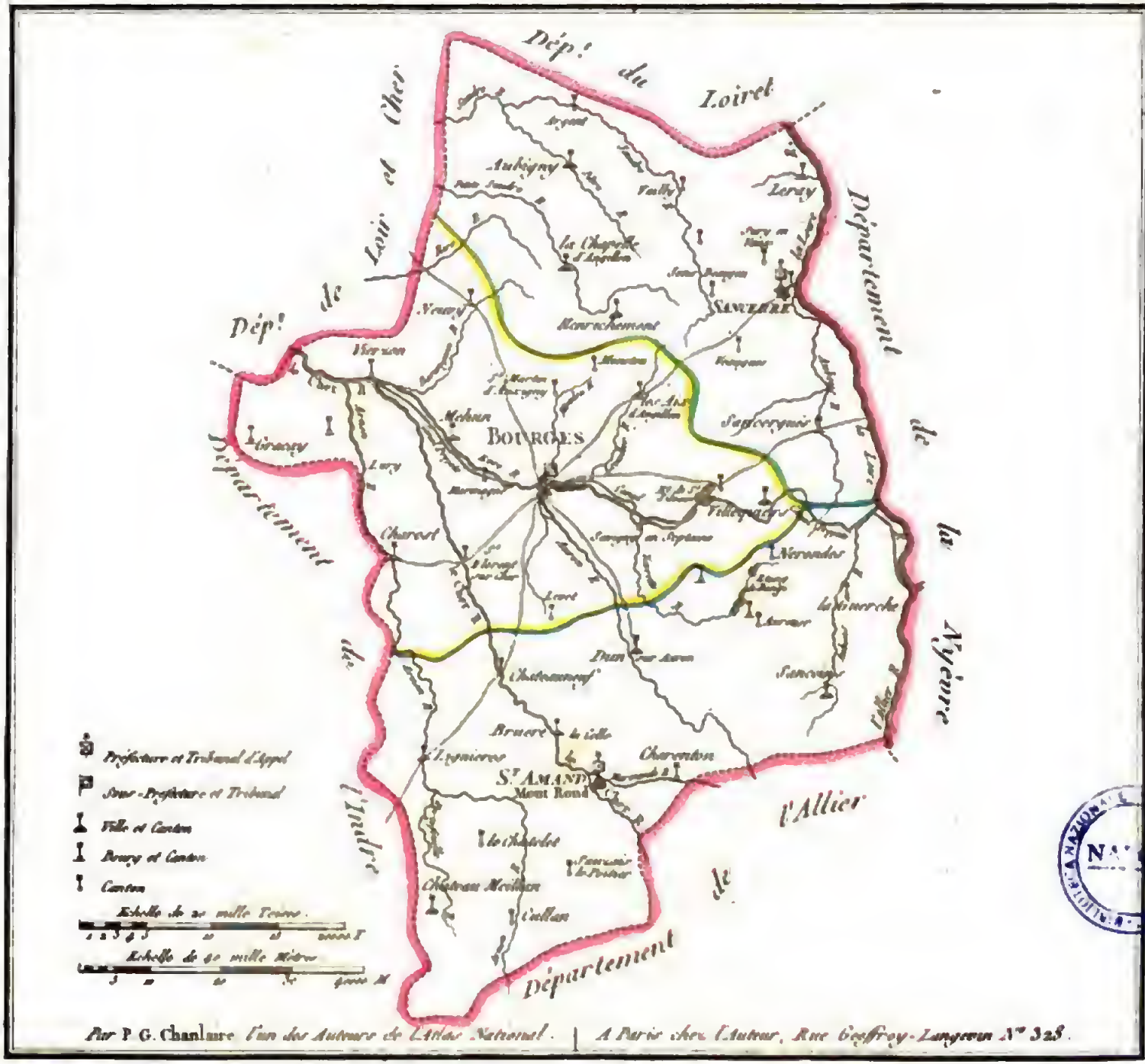

Par P. G. Chanlaire l'un des Auteurs de l'Atlas National. | A Paris chez l'Auteur, Rue Geoffroy-Langevin N.° 328.

NAPOLI

Digitized by Google

Digitized by Google

Digitized by Google

Digitized by Google

Digitized by Google

Digitized by Google